

SALA DE SITUAÇÃO

Acompanhamento da Bacia do Rio Amazonas

** - cota de emergência fornecida pela CEDEC/AC

*** - cota fornecida pela CPRM/2015

**** - cota de alerta adotada pela SUDAM/2015

02/04/2018

Boa Vista - 14620000 ****

Data	Cota cm	Relação com a vazante máxima (cm)
30/03	-5	-15
31/03	-9	-19
01/04	-13	-23
* 02/04	-15	-25

Óbidos - 17050001 ****

Data	Cota cm	Relação com a cota de alerta (cm)
30/03	598	-175
31/03	599	-174
01/04	602	-171
* 02/04	605	-168



Caracarai - 14710000 ***

Data	Cota cm	Relação com a vazante máxima (cm)
30/03	47	57
31/03	49	59
01/04	46	56
* 02/04	44	54

Tabatinga - 10100000 ***

Data	Cota cm	Relação com a cota de inundação (cm)
30/03	929	-381
31/03	940	-370
01/04	951	-359
* 02/04	957	-353

Manaus - 14990000 ***

Data	Cota cm	Relação com a cota da máxima cheia (cm)
30/03	2442	-452
31/03	2445	-449
01/04	2446	-448
* 02/04	2448	-446

Manacapuru - 14100000 ***

Data	Cota cm	Relação com a cota da máxima cheia (cm)
30/03	1546	-337
31/03	1546	-337
01/04	1547	-336
* 02/04	1548	-335

Humaitá - 15630000 ***

Data	Cota cm	Relação com a cota de emergência (cm)
29/03	2320	-32
30/03	2324	-28
31/03	2326	-26
* 01/04	2329	-23

Porto Velho - 15400000 ****

Data	Cota cm	Relação com a cota de alerta (cm)
30/03	1656	156
31/03	1653	153
01/04	1658	158
* 02/04	1656	156




Rio Branco - 13600002 ****

Data	Cota cm	Relação com a cota de alerta (cm)
30/03	807	-543
31/03	769	-581
01/04	767	-583
* 02/04	767	-583

Abunã - 15320002

Data	Cota cm	Relação com a cota da máxima cheia (cm)
30/03	2199	-355
31/03	2190	-364
01/04	2184	-370
* 02/04	2174	-380

Legenda

-  Postos fluviométricos.
-  Rios
-  Bacia do Amazonas.

Estação	Vazante máxima (cm)	Cheia (cm)
Tabatinga	-86	1310
Rio Branco	164	1350
Caracarai	-10	750
Moura	235	1496
Humaitá	833	2352
Porto Velho	163	1500
Manacapuru	254	1883
Manaus	1363	2894
Óbidos	-62	773
Boa vista	10	650
Abunã	515	2554