

SALA DE SITUAÇÃO

Acompanhamento da Bacia do Rio Amazonas

27/09/2022

Caracarai - 14710000 ***

Data	Cota (cm)	Relação com a vazante máxima (cm)
27/09/22	571	581
23/09/22	583	593
26/09/22	596	606
24/09/22	597	607
25/09/22	606	616

Boa Vista - 14620000 ****

Data	Cota (cm)	Relação com a vazante máxima (cm)
23/09/22	484	474
24/09/22	495	485
25/09/22	476	466
26/09/22	430	420
27/09/22	402	392

Manaus - 14990000 * ******

Data	Cota (cm)	Relação com a vazante máxima (cm)
23/09/22	2299	936
24/09/22	2278	915
25/09/22	2256	893
26/09/22	2232	869
27/09/22	2215	852




Tabatinga - 10100000 ***

Data	Cota (cm)	Relação com a vazante máxima (cm)
24/09/22	46	132
25/09/22	55	141
23/09/22	56	142
26/09/22	58	144
27/09/22	64	150

Óbidos - 17050001 ****

Data	Cota (cm)	Relação com a vazante máxima (cm)
23/09/22	454	516
24/09/22	444	506
25/09/22	434	496
26/09/22	425	487
27/09/22	417	479

Legenda

-  Postos fluviométricos.
-  Rios
-  Bacia do Amazonas.

Estação	Vazante máxima (cm)	Cheia (cm)
Tabatinga	-86	1310
Rio Branco	164	1350
Caracarai	-10	750
Moura	235	1496
Humaitá	833	2352
Porto Velho	163	1500
Manacapuru	254	1883
Manaus	1363	2894
Óbidos	-62	773
Boa vista	10	650
Abunã	515	2554

Abunã - 15320002

Data	Cota (cm)	Relação com a vazante máxima (cm)
23/09/2022	1043	528
24/09/2022	1025	510
25/09/2022	1002	487
26/09/2022	982	467
27/09/2022	968	453

Todos os dados estão sujeitos à consolidação posterior

** cota de emergência fornecida pela CEDEC/AC

*** cota fornecida pela CPRM/2015

**** cota de alerta adotada pela SUDAM/2015