

SALA DE SITUAÇÃO

Acompanhamento da Bacia do Rio Amazonas

21/09/2022

Caracarai - 14710000 ***

Data	Cota (cm)	Relação com a vazante máxima (cm)
17/09/22	527	537
18/09/22	522	532
19/09/22	523	533
20/09/22	531	541
21/09/22	542	552

Boa Vista - 14620000 ****

Data	Cota (cm)	Relação com a vazante máxima (cm)
17/09/22	398	388
18/09/22	401	391
19/09/22	410	400
20/09/22	432	422
21/09/22	443	433

Manaus - 14990000 * ******

Data	Cota (cm)	Relação com a vazante máxima (cm)
17/09/22	2411	1048
18/09/22	2395	1032
19/09/22	2378	1015
20/09/22	2360	997
21/09/22	2346	983




Tabatinga - 10100000 ***

Data	Cota (cm)	Relação com a vazante máxima (cm)
17/09/22	127	213
18/09/22	110	196
19/09/22	99	185
20/09/22	88	174
21/09/22	79	165

Óbidos - 17050001 ****

Data	Cota (cm)	Relação com a vazante máxima (cm)
17/09/22	508	570
18/09/22	498	560
19/09/22	489	551
20/09/22	479	541
21/09/22	471	533

Legenda

-  Postos fluviométricos.
-  Rios
-  Bacia do Amazonas.

Estação	Vazante máxima (cm)	Cheia (cm)
Tabatinga	-86	1310
Rio Branco	164	1350
Caracarai	-10	750
Moura	235	1496
Humaitá	833	2352
Porto Velho	163	1500
Manacapuru	254	1883
Manaus	1363	2894
Óbidos	-62	773
Boa vista	10	650
Abunã	515	2554

Abunã - 15320002

Data	Cota (cm)	Relação com a vazante máxima (cm)
17/09/2022	900	385
18/09/2022	899	384
19/09/2022	902	387
20/09/2022	924	409
21/09/2022	964	449

Todos os dados estão sujeitos à consolidação posterior

** cota de emergência fornecida pela CEDEC/AC

*** cota fornecida pela CPRM/2015

**** cota de alerta adotada pela SUDAM/2015