







Boletim de Acompanhamento dos Reservatórios Contemplados pelo Projeto de Integração do Rio São Francisco – PISF

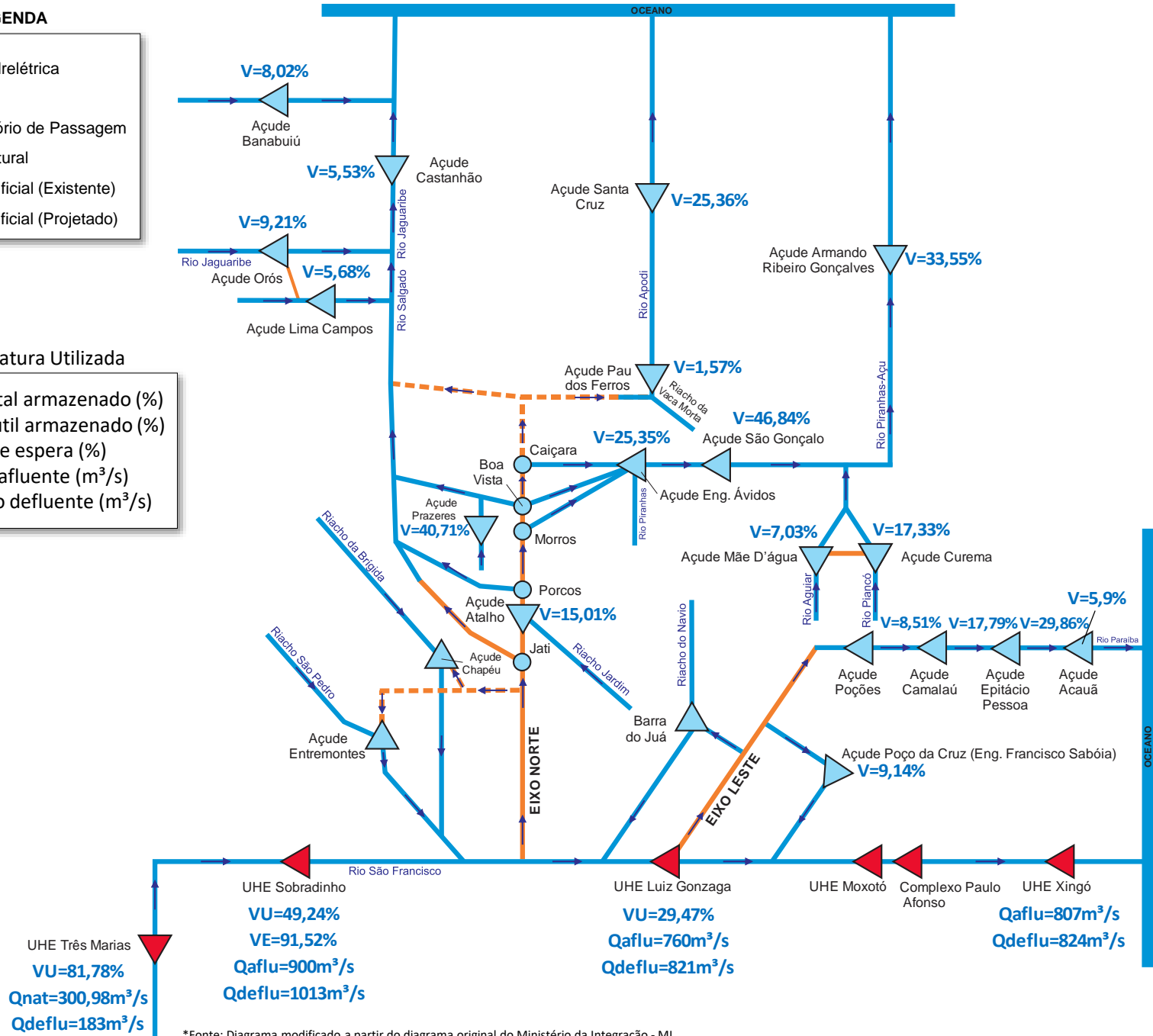
Data de Atualização: 09/05/2019

LEGENDA

-  Usina Hidrelétrica
-  Açude
-  Reservatório de Passagem
-  Canal Natural
-  Canal Artificial (Existente)
-  Canal Artificial (Projetado)

Nomenclatura Utilizada

- V=volume total armazenado (%)
- VU=volume útil armazenado (%)
- VE=volume de espera (%)
- Qaflu=vazão afluente (m³/s)
- Qdeflu=vazão defluente (m³/s)



*Fonte: Diagrama modificado a partir do diagrama original do Ministério da Integração - MI.

** Fonte de dados: ONS, COGERH (CE), AESA (PB), DNOCS, APAC (PE) e SEMARH (RN).

*** Os dados de vazão e volume dos reservatórios apresentados no boletim são brutos e estão sujeitos a consistência.

Tabela Resumo - Dados dos Reservatórios

RESERVATÓRIO	ESTADO	BACIA	MUNICÍPIO	CAPACIDADE (hm³)	VOLUME (hm³)	VOLUME (%)	DATA DA INFORMAÇÃO
CASTANHÃO	CE	MÉDIO JAGUARIBE	ALTO SANTO	6700,0	370,6	5,53%	09/05/2019
ORÓS	CE	ALTO JAGUARIBE	ORÓS	1940,0	178,6	9,21%	09/05/2019
BANABUIÚ	CE	BANABUIÚ	BANABUIÚ	1601,0	128,4	8,02%	09/05/2019
ATALHO	CE	SALGADO	BREJO SANTO	108,3	16,3	15,01%	04/05/2019
LIMA CAMPOS	CE	SALGADO	ICÓ	66,4	3,8	5,68%	08/05/2019
PAZERES	CE	SALGADO	BARRO	32,5	13,2	40,71%	07/05/2019
CUREMA	PB	PIANCÓ	COREMAS	720,0	124,8	17,33%	09/05/2019
MÃE D'ÁGUA	PB	PAJEÚ	COREMAS	638,7	44,9	7,03%	09/05/2019
ENGENHEIRO ÁVIDOS	PB	ALTO PIRANHAS	CAJAZEIRAS	255,0	64,7	25,35%	06/05/2019
SÃO GONÇALO	PB	ALTO PIRANHAS	SOUSA	44,6	20,9	46,84%	06/05/2019
ACAUÃ	PB	ALTO PARAÍBA	ITATUBA	253,0	14,9	5,90%	08/05/2019
EPITÁCIO PESSOA	PB	ALTO PARAÍBA	BOQUEIRÃO	411,7	123,0	29,86%	09/05/2019
POÇÕES	PB	ALTO PARAÍBA	MONTEIRO	29,9	2,5	8,51%	05/05/2019
CAMALAU	PB	ALTO PARAÍBA	CAMALAU	48,1	8,6	17,79%	09/05/2019
ENGENHEIRO FRANCISCO SABOIA	PE	MOXOTÓ	IBIMIRIM	504,0	46,1	9,14%	09/05/2019
ENTREMONTES	PE	BRÍGIDA	PARNAMIRIM	339,3	13,3	3,93%	09/05/2019
CHAPÉU	PE	BRÍGIDA	PARNAMIRIM	188,0	32,6	17,32%	23/04/2019
BARRA DO JUÁ	PE	PAJEÚ	FLORESTA	71,5	30,7	42,98%	09/05/2019
ENG. ARMANDO RIBEIRO GONÇALVES	RN	PIRANHAS/AÇU	AÇU	2400,0	805,3	33,55%	09/05/2019
SANTA CRUZ DO APODI	RN	APODI	APODI	599,7	152,1	25,36%	09/05/2019
PAU DOS FERROS	RN	APODI/MOSSORÓ	PAU DOS FERROS	55,9	0,9	1,57%	15/01/2018
SOBRADINHO*	BA	SÃO FRANCISCO	CASA NOVA / SOBRADINHO	34117,0	19564,0	49,24%	08/05/2019
TRÊS MARIAS*	MG	SÃO FRANCISCO	TRÊS MARIAS	19528,0	16744,0	81,78%	08/05/2019
LUIZ GONZAGA (ITAPARICA)*	PE/BA	SÃO FRANCISCO	JATOBÁ/GLÓRIA	10782,0	8279,0	29,47%	08/05/2019

* Nos reservatórios das UHE's no Rio São Francisco a coluna "VOLUME (%)" representa a porcentagem do volume útil armazenado nos reservatórios.

** Fonte de dados: ONS, COGERH (CE), AESA (PB), DNOCS, APAC (PE) e SEMARH (RN).

*** Os dados de vazão e volume dos reservatórios apresentados no boletim são brutos e estão sujeitos a consistência.