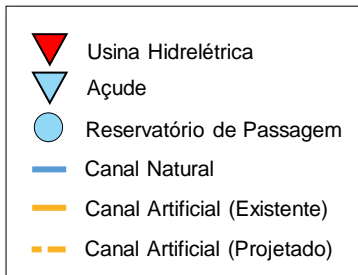


Boletim de Acompanhamento dos Reservatórios Contemplados pelo Projeto de Integração do Rio São Francisco – PISF

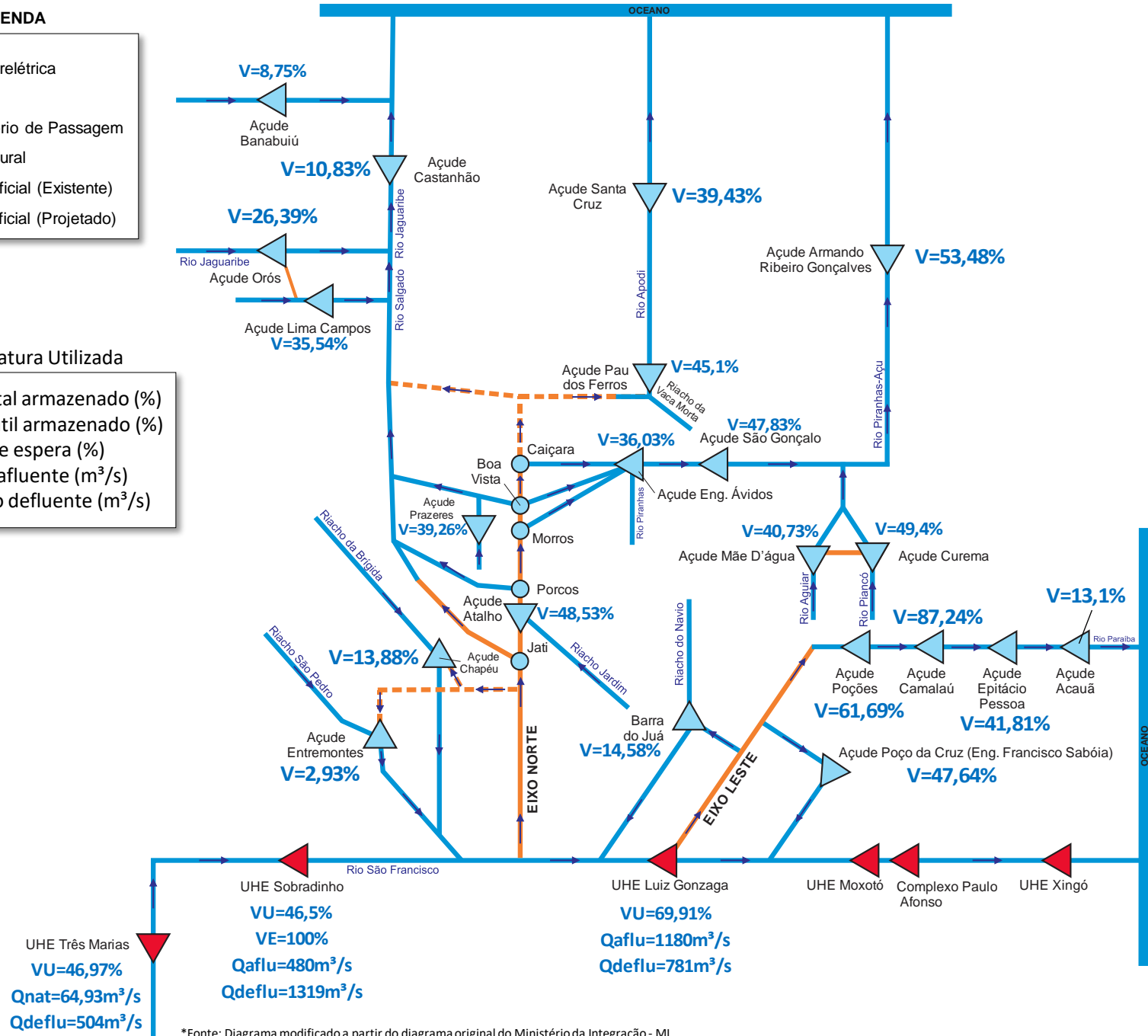
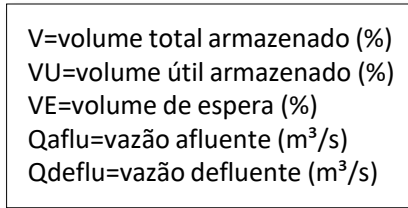
Data de Atualização: 08/09/2021

Diagrama Esquemático do PISF

LEGENDA



Nomenclatura Utilizada



*Fonte: Diagrama modificado a partir do diagrama original do Ministério da Integração - MI.

** Fonte de dados: ONS, COGERH (CE), AESA (PB), DNOCS, APAC (PE) e SEMARH (RN).

*** Os dados de vazão e volume dos reservatórios apresentados no boletim são brutos e estão sujeitos a consistência.

Tabela Resumo - Dados dos Reservatórios

ITEM	RESERVATÓRIO	ESTADO	BACIA	MUNICÍPIO	CAPACIDADE (hm³)	VOLUME (hm³)	VOLUME (%)	DATA DA INFORMAÇÃO
1	CASTANHÃO	CE	MÉDIO JAGUARIBE	ALTO SANTO	6700,0	725,7	10,83%	07/09/2021
2	ORÓS	CE	ALTO JAGUARIBE	ORÓS	1940,0	511,9	26,39%	07/09/2021
3	BANABUIÚ	CE	BANABUIÚ	BANABUIÚ	1601,0	140,1	8,75%	07/09/2021
4	ATALHO	CE	SALGADO	BREJO SANTO	72,6	35,2	48,53%	02/07/2021
5	LIMA CAMPOS	CE	SALGADO	ICÓ	66,4	23,6	35,54%	07/09/2021
6	PRAZERES	CE	SALGADO	BARRO	32,5	12,8	39,26%	07/09/2021
7	CUREMA	PB	PIANCÓ	COREMAS	720,0	355,7	49,40%	08/09/2021
8	MÃE D'ÁGUA	PB	PAJEÚ	COREMAS	638,7	260,1	40,73%	08/09/2021
9	ENGENHEIRO ÁVIDOS	PB	ALTO PIRANHAS	CAJAZEIRAS	255,0	91,9	36,03%	07/09/2021
10	SÃO GONÇALO	PB	ALTO PIRANHAS	SOUSA	44,6	21,3	47,83%	31/08/2021
11	ACAUÃ	PB	ALTO PARAÍBA	ITATUBA	253,0	33,2	13,10%	07/09/2021
12	EPITÁCIO PESSOA	PB	ALTO PARAÍBA	BOQUEIRÃO	411,7	172,1	41,81%	08/09/2021
13	POÇÕES	PB	ALTO PARAÍBA	MONTEIRO	29,9	18,4	61,69%	03/09/2021
14	CAMALAU	PB	ALTO PARAÍBA	CAMALAU	48,1	42,0	87,24%	08/09/2021
15	ENGENHEIRO FRANCISCO SABOIA	PE	MOXOTÓ	IBIMIRIM	504,0	240,1	47,64%	08/09/2021
16	ENTREMONTES	PE	BRÍGIDA	PARNAMIRIM	339,3	9,9	2,93%	07/09/2021
17	CHAPÉU	PE	BRÍGIDA	PARNAMIRIM	188,0	26,1	13,88%	08/09/2021
18	BARRA DO JUÁ	PE	PAJEÚ	FLORESTA	71,5	10,4	14,58%	07/09/2021
19	ENG. ARMANDO RIBEIRO GONÇALVES	RN	PIRANHAS/AÇU	AÇU	2373,1	1269,1	53,48%	06/09/2021
20	SANTA CRUZ DO APODI	RN	APODI	APODI	599,7	236,5	39,43%	08/09/2021
21	PAU DOS FERROS	RN	APODI/MOSSORÓ	PAU DOS FERROS	55,9	25,2	45,10%	08/09/2021
22	SOBRADINHO*	BA	SÃO FRANCISCO	CASA NOVA / SOBRADINHO	34117,0	18780,0	46,50%	07/09/2021
23	TRÊS MARIAS*	MG	SÃO FRANCISCO	TRÊS MARIAS	19528,0	11425,4	46,97%	07/09/2021
24	LUIZ GONZAGA (ITAPARICA)*	PE/BA	SÃO FRANCISCO	JATOBÁ/GLÓRIA	10782,0	302,7	70,75%	07/09/2021

* Nos reservatórios das UHE's no Rio São Francisco a coluna "VOLUME (%)" representa a porcentagem do volume útil armazenado nos reservatórios.

** Fonte de dados: ONS, COGERH (CE), AESA (PB), DNOCS, APAC (PE) e SEMARH (RN).

*** Os dados de vazão e volume dos reservatórios apresentados no boletim são brutos e estão sujeitos a consistência.