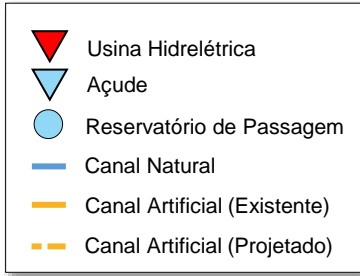


# **Boletim de Acompanhamento dos Reservatórios Contemplados pelo Projeto de Integração do Rio São Francisco – PISF**

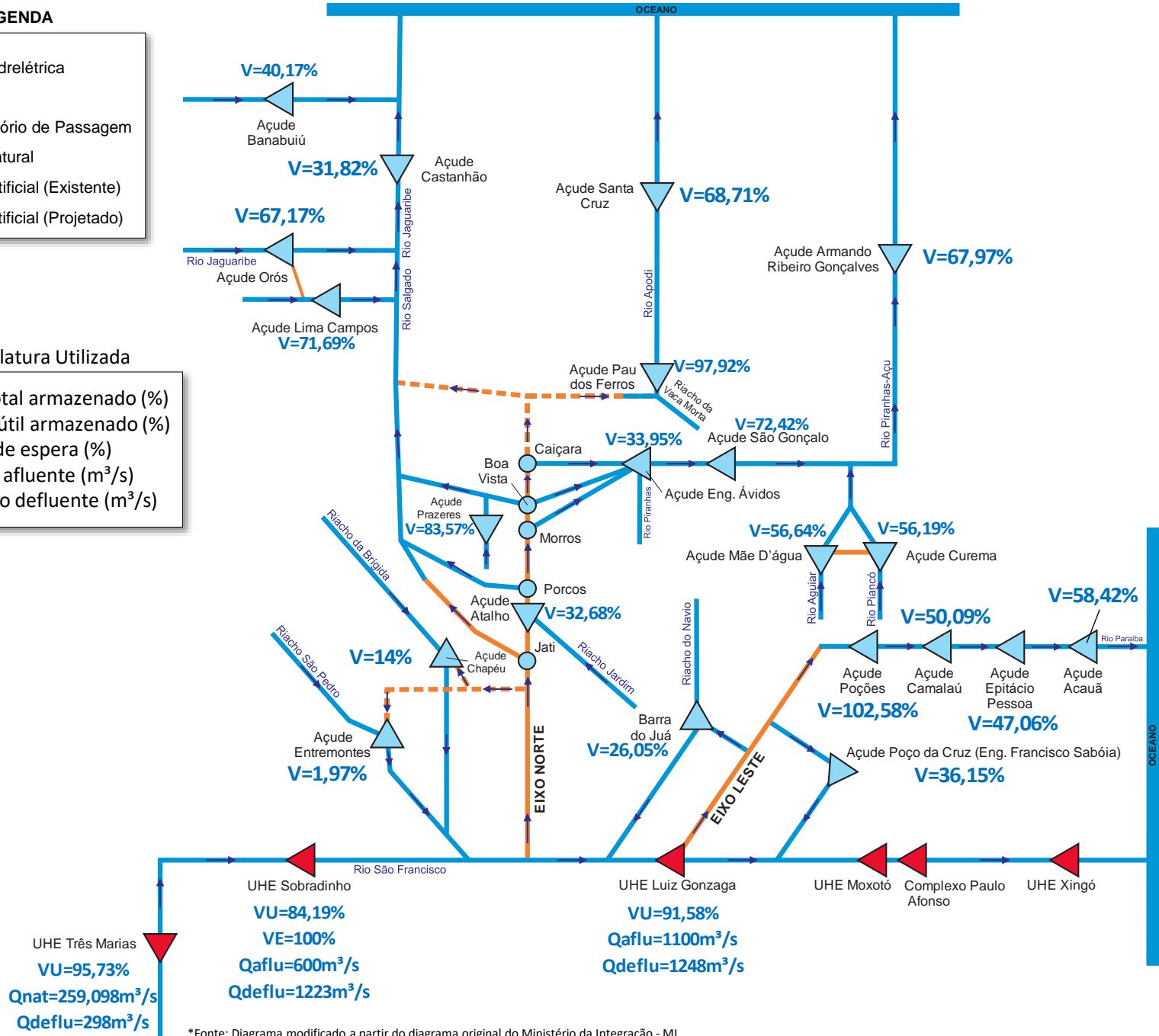
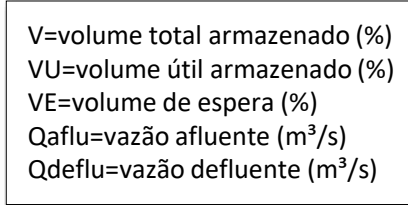
Data de Atualização: 07/06/2023

# Diagrama Esquemático do PISF

## LEGENDA



## Nomenclatura Utilizada



\*Fonte: Diagrama modificado a partir do diagrama original do Ministério da Integração - MI.

\*\* Fonte de dados: ONS, COGERH (CE), AESA (PB), DNOCS, APAC (PE) e SEMARH (RN).

\*\*\* Os dados de vazão e volume dos reservatórios apresentados no boletim são consistidos e estão sujeitos a novas revisões.

# SALA DE SITUAÇÃO

## Tabela Resumo - Dados dos Reservatórios

ITEM	RESERVATÓRIO	ESTADO	BACIA	MUNICÍPIO	CAPACIDADE (hm³)	VOLUME (hm³)	VOLUME (%)	DATA DA INFORMAÇÃO
1	CASTANHÃO	CE	MÉDIO JAGUARIBE	ALTO SANTO	6700,0	2132,0	31,82%	06/06/2023
2	ORÓS	CE	ALTO JAGUARIBE	ORÓS	1940,0	1303,1	67,17%	06/06/2023
3	BANABUIÚ	CE	BANABUIÚ	BANABUIÚ	1601,0	643,2	40,17%	06/06/2023
4	ATALHO	CE	SALGADO	BREJO SANTO	72,6	23,7	32,68%	06/06/2023
5	LIMA CAMPOS	CE	SALGADO	ICÓ	66,4	47,6	71,69%	06/06/2023
6	PRAZERES	CE	SALGADO	BARRO	32,5	27,2	83,57%	06/06/2023
7	CUREMA	PB	PIANCÓ	COREMAS	744,1	418,2	56,19%	07/06/2023
8	MÃE D'ÁGUA	PB	PAJEÚ	COREMAS	545,0	308,7	56,64%	07/06/2023
9	ENGENHEIRO ÁVIDOS	PB	ALTO PIRANHAS	CAJAZEIRAS	293,6	99,7	33,95%	06/06/2023
10	SÃO GONÇALO	PB	ALTO PIRANHAS	SOUSA	40,6	29,4	72,42%	07/06/2023
11	ACAUÃ	PB	ALTO PARAÍBA	ITATUBA	253,0	147,8	58,42%	06/06/2023
12	EPITÁCIO PESSOA	PB	ALTO PARAÍBA	BOQUEIRÃO	466,5	219,5	47,06%	06/06/2023
13	POÇÕES	PB	ALTO PARAÍBA	MONTEIRO	29,9	30,6	102,58%	06/06/2023
14	CAMALAU	PB	ALTO PARAÍBA	CAMALAU	48,1	24,1	50,09%	06/06/2023
15	ENGENHEIRO FRANCISCO SABOIA	PE	MOXOTÓ	IBIMIRIM	504,0	182,2	36,15%	06/06/2023
16	ENTREMONTES	PE	BRÍGIDA	PARNAMIRIM	258,6	5,1	1,97%	05/06/2023
17	CHAPÉU	PE	BRÍGIDA	PARNAMIRIM	188,0	26,3	14,00%	05/06/2023
18	BARRA DO JUÁ	PE	PAJEÚ	FLORESTA	71,5	18,6	26,05%	05/06/2023
19	ENG. ARMANDO RIBEIRO GONÇALVES	RN	PIRANHAS/AÇU	AÇU	2373,1	1613,0	67,97%	07/06/2023
20	SANTA CRUZ DO APODI	RN	APODI	APODI	599,7	412,1	68,71%	06/06/2023
21	PAU DOS FERROS	RN	APODI/MOSSORÓ	PAU DOS FERROS	55,9	54,7	97,92%	06/06/2023
22	SOBRADINHO*	BA	SÃO FRANCISCO	CASA NOVA / SOBRADINHO	34117,0	29585,0	84,19%	06/06/2023
23	TRÊS MARIAS*	MG	SÃO FRANCISCO	TRÊS MARIAS	19528,0	18876,2	95,73%	06/06/2023
24	LUIZ GONZAGA (ITAPARICA)*	PE/BA	SÃO FRANCISCO	JATOBÁ/GLÓRIA	10782,0	303,6	91,58%	06/06/2023

\* Nos reservatórios das UHE's no Rio São Francisco a coluna "VOLUME (%)" representa a porcentagem do volume útil armazenado nos reservatórios.

\*\* Fonte de dados: ONS, COGERH (CE), AESA (PB), DNOCS, APAC (PE) e SEMARH (RN).

\*\*\* Os dados de vazão e volume dos reservatórios apresentados no boletim são consistidos e estão sujeitos a novas revisões.