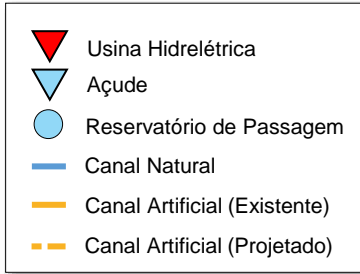


Boletim de Acompanhamento dos Reservatórios Contemplados pelo Projeto de Integração do Rio São Francisco – PISF

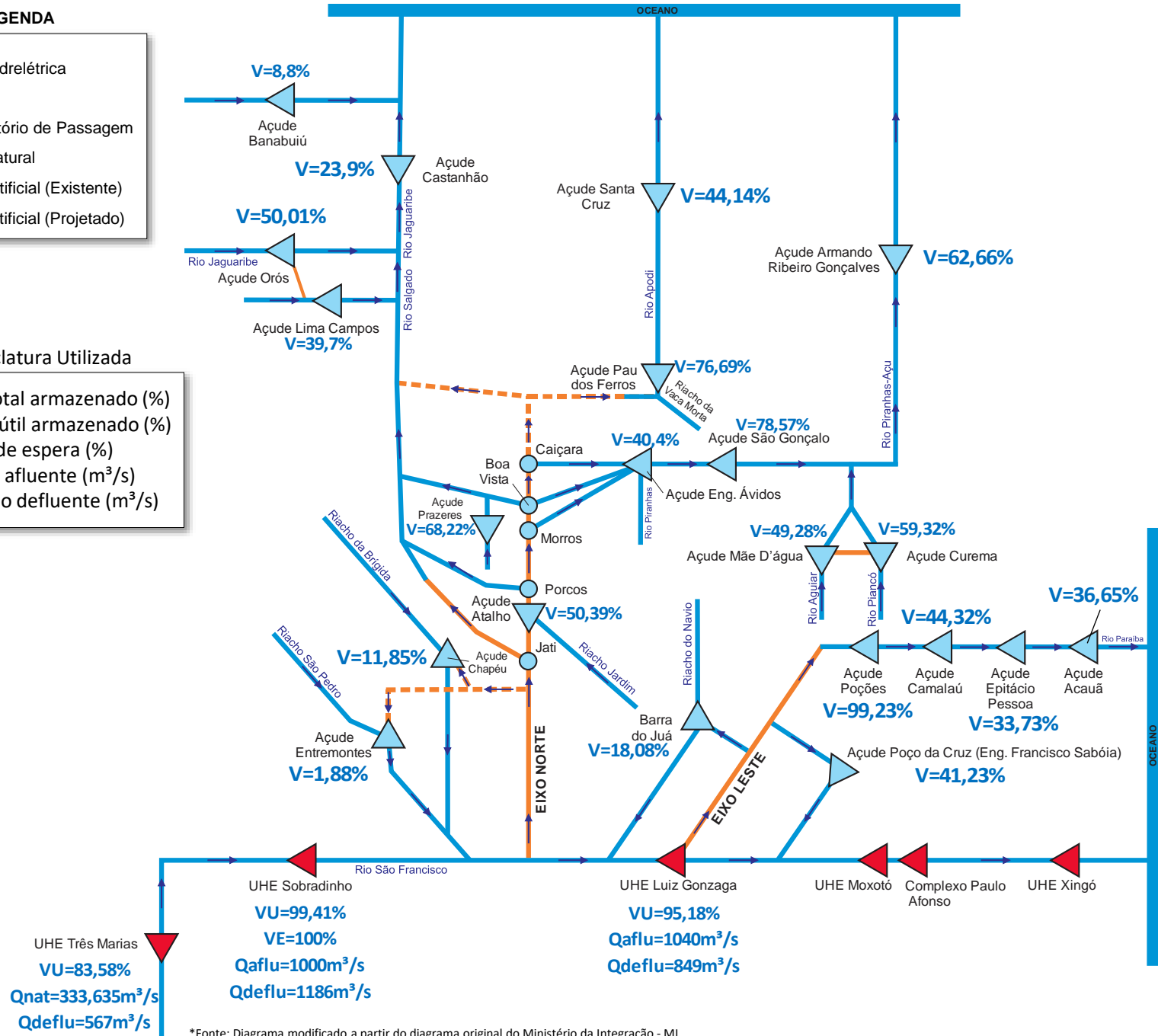
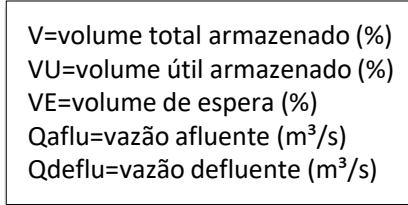
Data de Atualização: 07/06/2022

Diagrama Esquemático do PISF

LEGENDA



Nomenclatura Utilizada



*Fonte: Diagrama modificado a partir do diagrama original do Ministério da Integração - MI.

** Fonte de dados: ONS, COGERH (CE), AESA (PB), DNOCS, APAC (PE) e SEMARH (RN).

*** Os dados de vazão e volume dos reservatórios apresentados no boletim são brutos e estão sujeitos a consistência.

Tabela Resumo - Dados dos Reservatórios

ITEM	RESERVATÓRIO	ESTADO	BACIA	MUNICÍPIO	CAPACIDADE (hm³)	VOLUME (hm³)	VOLUME (%)	DATA DA INFORMAÇÃO
1	CASTANHÃO	CE	MÉDIO JAGUARIBE	ALTO SANTO	6700,0	1601,4	23,90%	06/06/2022
2	ORÓS	CE	ALTO JAGUARIBE	ORÓS	1940,0	970,2	50,01%	06/06/2022
3	BANABUIÚ	CE	BANABUIÚ	BANABUIÚ	1601,0	140,9	8,80%	06/06/2022
4	ATALHO	CE	SALGADO	BREJO SANTO	72,6	36,6	50,39%	05/06/2022
5	LIMA CAMPOS	CE	SALGADO	ICÓ	66,4	26,4	39,70%	06/06/2022
6	PRAZERES	CE	SALGADO	BARRO	32,5	22,2	68,22%	06/06/2022
7	CUREMA	PB	PIANCÓ	COREMAS	720,0	427,1	59,32%	06/06/2022
8	MÃE D'ÁGUA	PB	PAJEÚ	COREMAS	638,7	314,8	49,28%	25/05/2022
9	ENGENHEIRO ÁVIDOS	PB	ALTO PIRANHAS	CAJAZEIRAS	255,0	103,0	40,40%	07/06/2022
10	SÃO GONÇALO	PB	ALTO PIRANHAS	SOUSA	44,6	35,0	78,57%	07/06/2022
11	ACAUÃ	PB	ALTO PARAÍBA	ITATUBA	253,0	92,7	36,65%	05/06/2022
12	EPITÁCIO PESSOA	PB	ALTO PARAÍBA	BOQUEIRÃO	411,7	138,9	33,73%	06/06/2022
13	POÇÕES	PB	ALTO PARAÍBA	MONTEIRO	29,9	29,6	99,23%	05/06/2022
14	CAMALÁU	PB	ALTO PARAÍBA	CAMALÁU	48,1	21,3	44,32%	07/06/2022
15	ENGENHEIRO FRANCISCO SABOIA	PE	MOXOTÓ	IBIMIRIM	504,0	207,8	41,23%	07/06/2022
16	ENTREMONTES	PE	BRÍGIDA	PARNAMIRIM	339,3	6,4	1,88%	06/06/2022
17	CHAPÉU	PE	BRÍGIDA	PARNAMIRIM	188,0	22,3	11,85%	06/06/2022
18	BARRA DO JUÁ	PE	PAJEÚ	FLORESTA	71,5	12,9	18,08%	03/06/2022
19	ENG. ARMANDO RIBEIRO GONÇALVES	RN	PIRANHAS/AÇU	AÇU	2373,1	1487,0	62,66%	06/06/2022
20	SANTA CRUZ DO APODI	RN	APODI	APODI	599,7	264,7	44,14%	07/06/2022
21	PAU DOS FERROS	RN	APODI/MOSSORÓ	PAU DOS FERROS	55,9	42,9	76,69%	06/06/2022
22	SOBRADINHO*	BA	SÃO FRANCISCO	CASA NOVA / SOBRADINHO	34117,0	33949,0	99,41%	06/06/2022
23	TRÊS MARIAS*	MG	SÃO FRANCISCO	TRÊS MARIAS	19528,0	17019,2	83,58%	06/06/2022
24	LUIZ GONZAGA (ITAPARICA)*	PE/BA	SÃO FRANCISCO	JATOBÁ/GLÓRIA	10782,0	303,8	95,18%	06/06/2022

* Nos reservatórios das UHE's no Rio São Francisco a coluna "VOLUME (%)" representa a porcentagem do volume útil armazenado nos reservatórios.

** Fonte de dados: ONS, COGERH (CE), AESA (PB), DNOCS, APAC (PE) e SEMARH (RN).

*** Os dados de vazão e volume dos reservatórios apresentados no boletim são brutos e estão sujeitos a consistência.