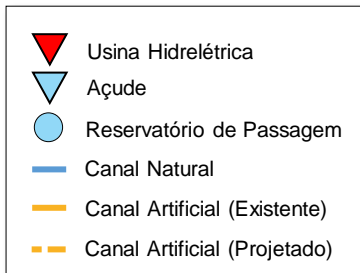


# Boletim de Acompanhamento dos Reservatórios Contemplados pelo Projeto de Integração do Rio São Francisco – PISF

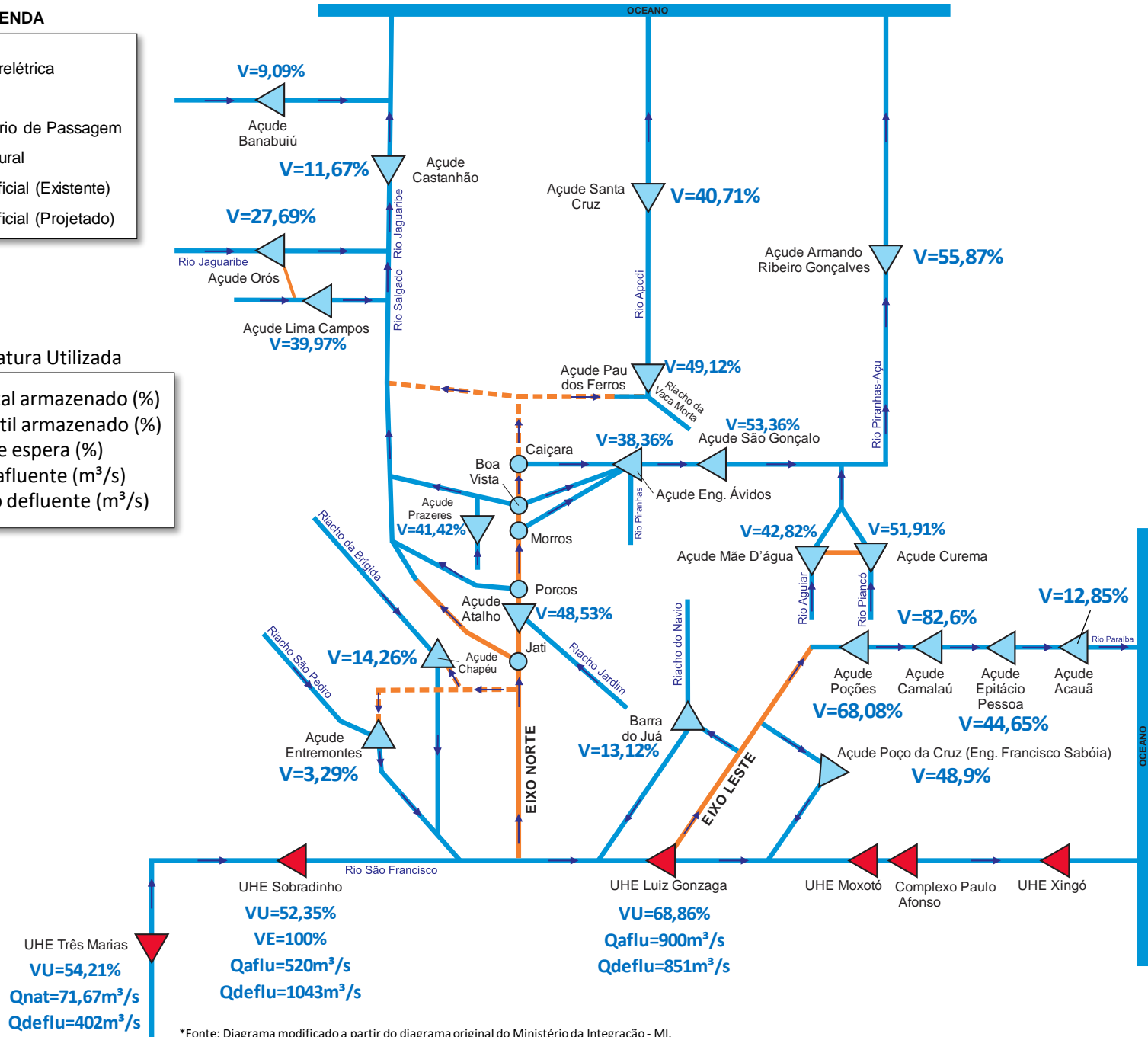
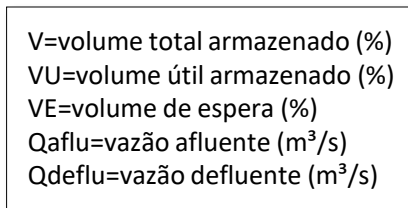
Data de Atualização: 06/08/2021

# Diagrama Esquemático do PISF

## LEGENDA



## Nomenclatura Utilizada



\*Fonte: Diagrama modificado a partir do diagrama original do Ministério da Integração - MI.

\*\* Fonte de dados: ONS, COGERH (CE), AESA (PB), DNOCS, APAC (PE) e SEMARH (RN).

\*\*\* Os dados de vazão e volume dos reservatórios apresentados no boletim são brutos e estão sujeitos a consistência.

## Tabela Resumo - Dados dos Reservatórios

ITEM	RESERVATÓRIO	ESTADO	BACIA	MUNICÍPIO	CAPACIDADE (hm³)	VOLUME (hm³)	VOLUME (%)	DATA DA INFORMAÇÃO
1	CASTANHÃO	CE	MÉDIO JAGUARIBE	ALTO SANTO	6700,0	782,1	11,67%	03/08/2021
2	ORÓS	CE	ALTO JAGUARIBE	ORÓS	1940,0	537,2	27,69%	03/08/2021
3	BANABUIÚ	CE	BANABUIÚ	BANABUIÚ	1601,0	145,5	9,09%	03/08/2021
4	ATALHO	CE	SALGADO	BREJO SANTO	72,6	35,2	48,53%	02/07/2021
5	LIMA CAMPOS	CE	SALGADO	ICÓ	66,4	26,5	39,97%	02/08/2021
6	PRAZERES	CE	SALGADO	BARRO	32,5	13,5	41,42%	03/08/2021
7	CUREMA	PB	PIANCÓ	COREMAS	720,0	373,8	51,91%	02/08/2021
8	MÃE D'ÁGUA	PB	PAJEÚ	COREMAS	638,7	273,5	42,82%	03/08/2021
9	ENGENHEIRO ÁVIDOS	PB	ALTO PIRANHAS	CAJAZEIRAS	255,0	97,8	38,36%	02/08/2021
10	SÃO GONÇALO	PB	ALTO PIRANHAS	SOUSA	44,6	23,8	53,36%	03/08/2021
11	ACAUÃ	PB	ALTO PARAÍBA	ITATUBA	253,0	32,5	12,85%	02/08/2021
12	EPITÁCIO PESSOA	PB	ALTO PARAÍBA	BOQUEIRÃO	411,7	183,8	44,65%	05/08/2021
13	POÇÕES	PB	ALTO PARAÍBA	MONTEIRO	29,9	20,3	68,08%	01/08/2021
14	CAMALAU	PB	ALTO PARAÍBA	CAMALAU	48,1	39,7	82,60%	04/08/2021
15	ENGENHEIRO FRANCISCO SABOIA	PE	MOXOTÓ	IBIMIRIM	504,0	246,5	48,90%	04/08/2021
16	ENTREMONTES	PE	BRÍGIDA	PARNAMIRIM	339,3	11,2	3,29%	05/08/2021
17	CHAPÉU	PE	BRÍGIDA	PARNAMIRIM	188,0	26,8	14,26%	02/08/2021
18	BARRA DO JUÁ	PE	PAJEÚ	FLORESTA	71,5	9,4	13,12%	05/08/2021
19	ENG. ARMANDO RIBEIRO GONÇALVES	RN	PIRANHAS/AÇU	AÇU	2373,1	1325,9	55,87%	05/08/2021
20	SANTA CRUZ DO APODI	RN	APODI	APODI	599,7	244,1	40,71%	05/08/2021
21	PAU DOS FERROS	RN	APODI/MOSSORÓ	PAU DOS FERROS	55,9	27,5	49,12%	01/08/2021
22	SOBRADINHO*	BA	SÃO FRANCISCO	CASA NOVA / SOBRADINHO	34117,0	20456,0	52,35%	05/08/2021
23	TRÊS MARIAS*	MG	SÃO FRANCISCO	TRÊS MARIAS	19528,0	12532,0	54,21%	05/08/2021
24	LUIZ GONZAGA (ITAPARICA)*	PE/BA	SÃO FRANCISCO	JATOBÁ/GLÓRIA	10782,0	302,6	68,22%	05/08/2021

\* Nos reservatórios das UHE's no Rio São Francisco a coluna "VOLUME (%)" representa a porcentagem do volume útil armazenado nos reservatórios.

\*\* Fonte de dados: ONS, COGERH (CE), AESA (PB), DNOCS, APAC (PE) e SEMARH (RN).

\*\*\* Os dados de vazão e volume dos reservatórios apresentados no boletim são brutos e estão sujeitos a consistência.