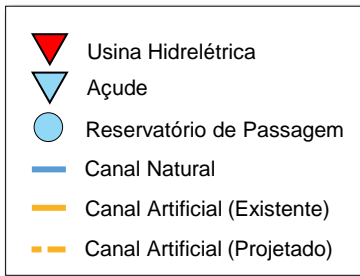


# Boletim de Acompanhamento dos Reservatórios Contemplados pelo Projeto de Integração do Rio São Francisco – PISF

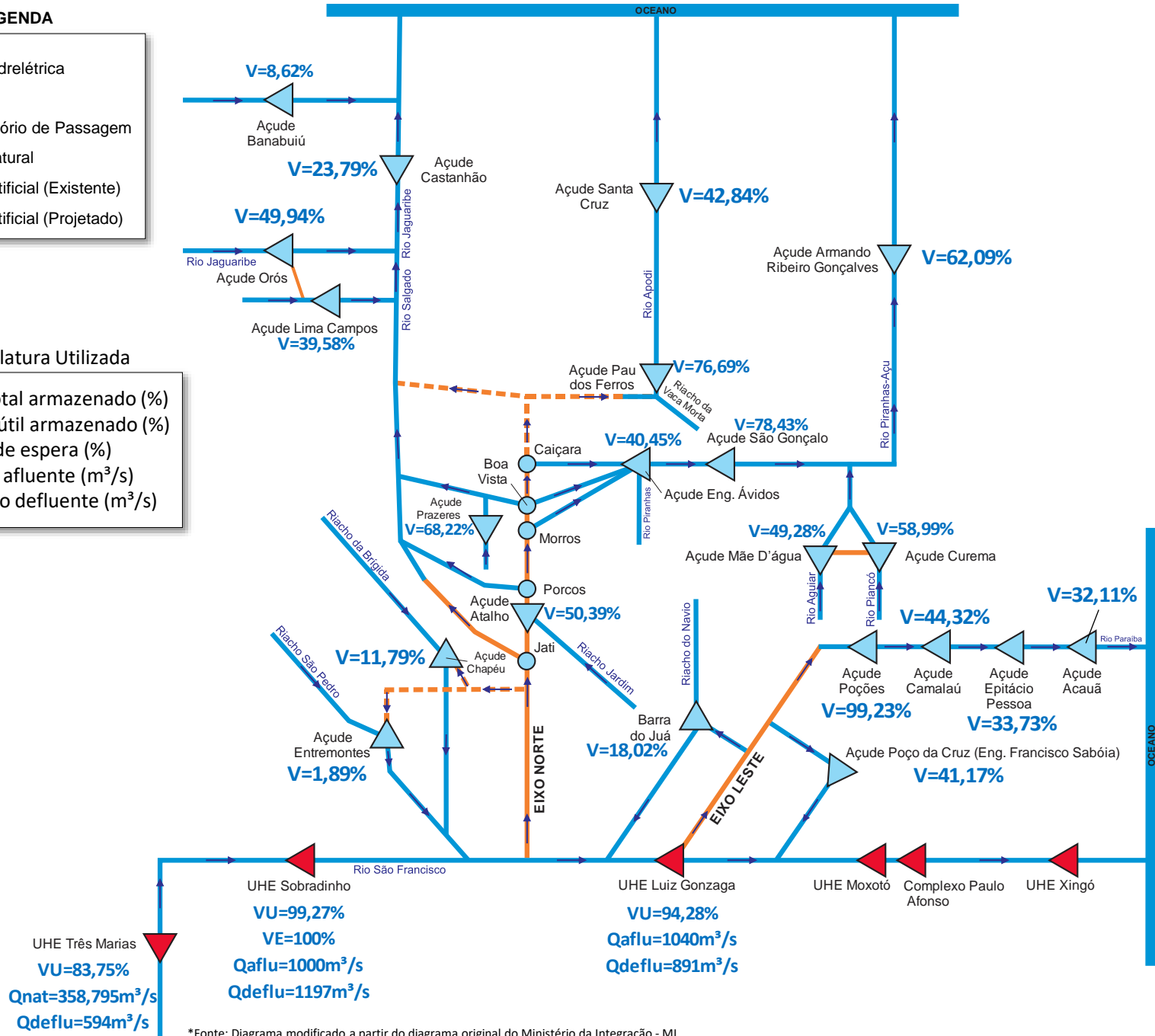
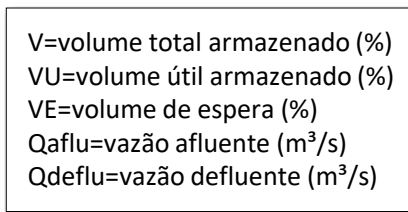
Data de Atualização: 06/06/2022

# Diagrama Esquemático do PISF

## LEGENDA



## Nomenclatura Utilizada



\*Fonte: Diagrama modificado a partir do diagrama original do Ministério da Integração - MI.

\*\* Fonte de dados: ONS, COGERH (CE), AESA (PB), DNOCS, APAC (PE) e SEMARH (RN).

\*\*\* Os dados de vazão e volume dos reservatórios apresentados no boletim são brutos e estão sujeitos a consistência.

## Tabela Resumo - Dados dos Reservatórios

| ITEM | RESERVATÓRIO                   | ESTADO | BACIA           | MUNICÍPIO              | CAPACIDADE (hm³) | VOLUME (hm³) | VOLUME (%) | DATA DA INFORMAÇÃO |
|------|--------------------------------|--------|-----------------|------------------------|------------------|--------------|------------|--------------------|
| 1    | CASTANHÃO                      | CE     | MÉDIO JAGUARIBE | ALTO SANTO             | 6700,0           | 1594,0       | 23,79%     | 05/06/2022         |
| 2    | ORÓS                           | CE     | ALTO JAGUARIBE  | ORÓS                   | 1940,0           | 968,9        | 49,94%     | 05/06/2022         |
| 3    | BANABUIÚ                       | CE     | BANABUIÚ        | BANABUIÚ               | 1601,0           | 138,1        | 8,62%      | 05/06/2022         |
| 4    | ATALHO                         | CE     | SALGADO         | BREJO SANTO            | 72,6             | 36,6         | 50,39%     | 05/06/2022         |
| 5    | LIMA CAMPOS                    | CE     | SALGADO         | ICÓ                    | 66,4             | 26,3         | 39,58%     | 05/06/2022         |
| 6    | PRAZERES                       | CE     | SALGADO         | BARRO                  | 32,5             | 22,2         | 68,22%     | 05/06/2022         |
| 7    | CUREMA                         | PB     | PIANCÓ          | COREMAS                | 720,0            | 424,7        | 58,99%     | 02/06/2022         |
| 8    | MÃE D'ÁGUA                     | PB     | PAJEÚ           | COREMAS                | 638,7            | 314,8        | 49,28%     | 25/05/2022         |
| 9    | ENGENHEIRO ÁVIDOS              | PB     | ALTO PIRANHAS   | CAJAZEIRAS             | 255,0            | 103,2        | 40,45%     | 05/06/2022         |
| 10   | SÃO GONÇALO                    | PB     | ALTO PIRANHAS   | SOUSA                  | 44,6             | 35,0         | 78,43%     | 06/06/2022         |
| 11   | ACAUÃ                          | PB     | ALTO PARAÍBA    | ITATUBA                | 253,0            | 81,3         | 32,11%     | 02/06/2022         |
| 12   | EPITÁCIO PESSOA                | PB     | ALTO PARAÍBA    | BOQUEIRÃO              | 411,7            | 138,9        | 33,73%     | 06/06/2022         |
| 13   | POÇÕES                         | PB     | ALTO PARAÍBA    | MONTEIRO               | 29,9             | 29,6         | 99,23%     | 05/06/2022         |
| 14   | CAMALÁ                         | PB     | ALTO PARAÍBA    | CAMALÁ                 | 48,1             | 21,3         | 44,32%     | 06/06/2022         |
| 15   | ENGENHEIRO FRANCISCO SABOIA    | PE     | MOXOTÓ          | IBIMIRIM               | 504,0            | 207,5        | 41,17%     | 03/06/2022         |
| 16   | ENTREMONTES                    | PE     | BRÍGIDA         | PARNAMIRIM             | 339,3            | 6,4          | 1,89%      | 03/06/2022         |
| 17   | CHAPÉU                         | PE     | BRÍGIDA         | PARNAMIRIM             | 188,0            | 22,2         | 11,79%     | 02/06/2022         |
| 18   | BARRA DO JUÁ                   | PE     | PAJEÚ           | FLORESTA               | 71,5             | 12,9         | 18,02%     | 02/06/2022         |
| 19   | ENG. ARMANDO RIBEIRO GONÇALVES | RN     | PIRANHAS/AÇU    | AÇU                    | 2373,1           | 1473,5       | 62,09%     | 06/06/2022         |
| 20   | SANTA CRUZ DO APODI            | RN     | APODI           | APODI                  | 599,7            | 256,9        | 42,84%     | 23/05/2022         |
| 21   | PAU DOS FERROS                 | RN     | APODI/MOSSORÓ   | PAU DOS FERROS         | 55,9             | 42,9         | 76,69%     | 06/06/2022         |
| 22   | SOBRADINHO*                    | BA     | SÃO FRANCISCO   | CASA NOVA / SOBRADINHO | 34117,0          | 33908,0      | 99,27%     | 05/06/2022         |
| 23   | TRÊS MARIAS*                   | MG     | SÃO FRANCISCO   | TRÊS MARIAS            | 19528,0          | 17045,0      | 83,75%     | 05/06/2022         |
| 24   | LUIZ GONZAGA (ITAPARICA)*      | PE/BA  | SÃO FRANCISCO   | JATOBÁ/GLÓRIA          | 10782,0          | 303,8        | 94,28%     | 05/06/2022         |

\* Nos reservatórios das UHE's no Rio São Francisco a coluna "VOLUME (%)" representa a porcentagem do volume útil armazenado nos reservatórios.

\*\* Fonte de dados: ONS, COGERH (CE), AESA (PB), DNOCS, APAC (PE) e SEMARH (RN).

\*\*\* Os dados de vazão e volume dos reservatórios apresentados no boletim são brutos e estão sujeitos a consistência.