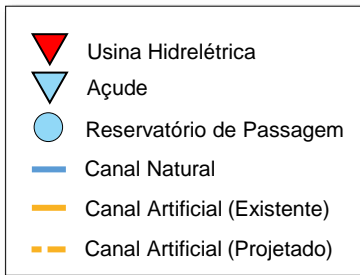


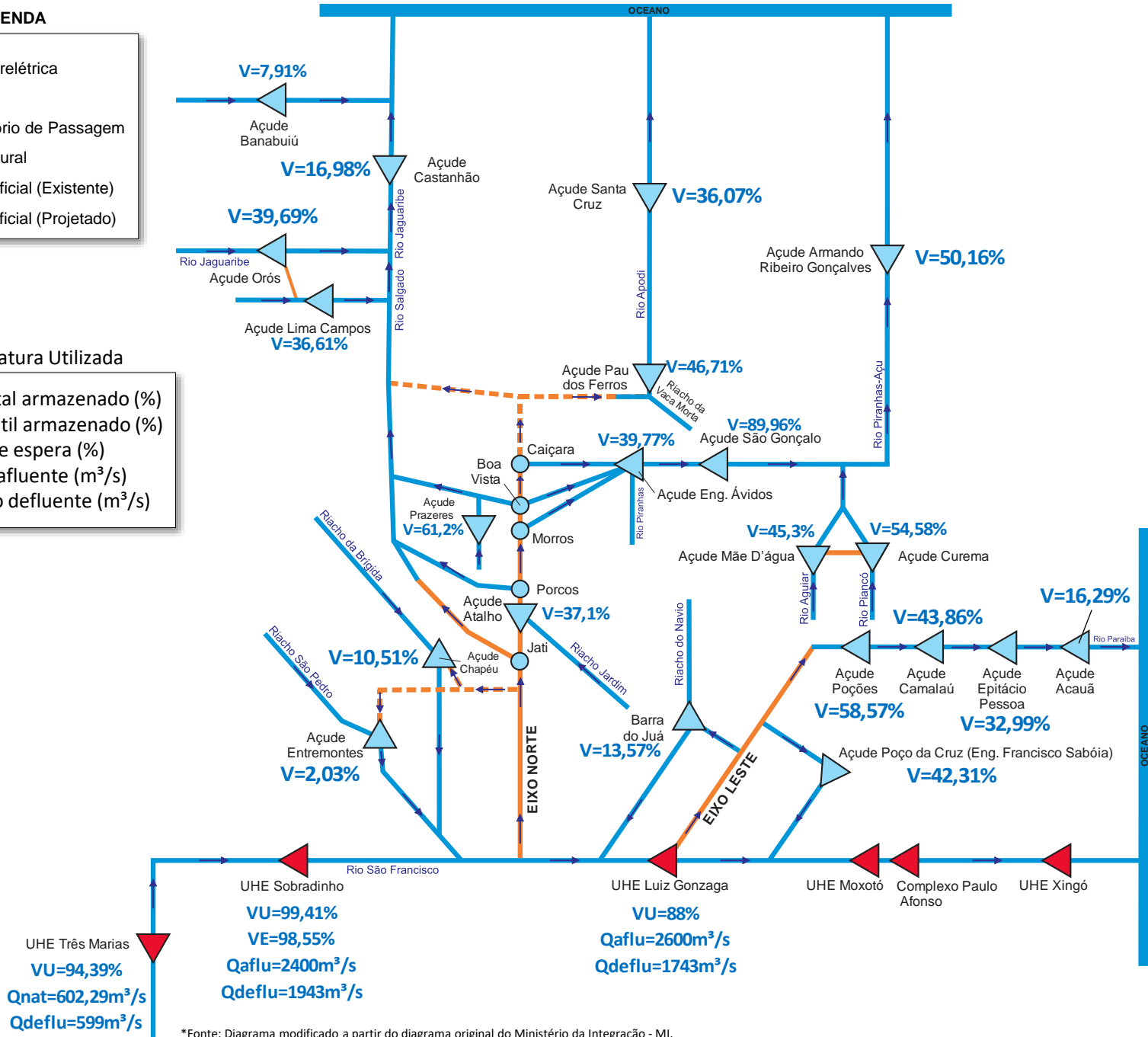
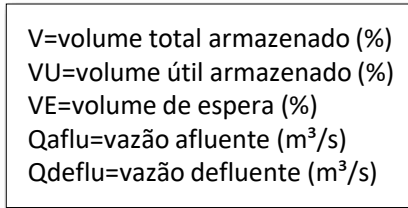
Boletim de Acompanhamento dos Reservatórios Contemplados pelo Projeto de Integração do Rio São Francisco – PISF

Data de Atualização: 06/04/2022

LEGENDA



Nomenclatura Utilizada



*Fonte: Diagrama modificado a partir do diagrama original do Ministério da Integração - MI.

** Fonte de dados: ONS, COGERH (CE), AESA (PB), DNOCS, APAC (PE) e SEMARH (RN).

*** Os dados de vazão e volume dos reservatórios apresentados no boletim são brutos e estão sujeitos a consistência.

Tabela Resumo - Dados dos Reservatórios

ITEM	RESERVATÓRIO	ESTADO	BACIA	MUNICÍPIO	CAPACIDADE (hm³)	VOLUME (hm³)	VOLUME (%)	DATA DA INFORMAÇÃO
1	CASTANHÃO	CE	MÉDIO JAGUARIBE	ALTO SANTO	6700,0	1137,4	16,98%	05/04/2022
2	ORÓS	CE	ALTO JAGUARIBE	ORÓS	1940,0	770,1	39,69%	05/04/2022
3	BANABUIÚ	CE	BANABUIÚ	BANABUIÚ	1601,0	126,7	7,91%	05/04/2022
4	ATALHO	CE	SALGADO	BREJO SANTO	72,6	26,9	37,10%	05/04/2022
5	LIMA CAMPOS	CE	SALGADO	ICÓ	66,4	24,3	36,61%	05/04/2022
6	PRAZERES	CE	SALGADO	BARRO	32,5	19,9	61,20%	05/04/2022
7	CUREMA	PB	PIANCÓ	COREMAS	720,0	393,0	54,58%	31/03/2022
8	MÃE D'ÁGUA	PB	PAJEÚ	COREMAS	638,7	289,3	45,30%	31/03/2022
9	ENGENHEIRO ÁVIDOS	PB	ALTO PIRANHAS	CAJAZEIRAS	255,0	101,4	39,77%	06/04/2022
10	SÃO GONÇALO	PB	ALTO PIRANHAS	SOUSA	44,6	40,1	89,96%	06/04/2022
11	ACAUÃ	PB	ALTO PARAÍBA	ITATUBA	253,0	41,2	16,29%	01/04/2022
12	EPITÁCIO PESSOA	PB	ALTO PARAÍBA	BOQUEIRÃO	411,7	135,8	32,99%	06/04/2022
13	POÇÕES	PB	ALTO PARAÍBA	MONTEIRO	29,9	17,5	58,57%	30/03/2022
14	CAMALÁ	PB	ALTO PARAÍBA	CAMALÁ	48,1	21,1	43,86%	06/04/2022
15	ENGENHEIRO FRANCISCO SABOIA	PE	MOXOTÓ	IBIMIRIM	504,0	213,3	42,31%	06/04/2022
16	ENTREMONTES	PE	BRÍGIDA	PARNAMIRIM	339,3	6,9	2,03%	05/04/2022
17	CHAPÉU	PE	BRÍGIDA	PARNAMIRIM	188,0	19,8	10,51%	06/04/2022
18	BARRA DO JUÁ	PE	PAJEÚ	FLORESTA	71,5	9,7	13,57%	03/04/2022
19	ENG. ARMANDO RIBEIRO GONÇALVES	RN	PIRANHAS/AÇU	AÇU	2373,1	1190,4	50,16%	06/04/2022
20	SANTA CRUZ DO APODI	RN	APODI	APODI	599,7	216,3	36,07%	06/04/2022
21	PAU DOS FERROS	RN	APODI/MOSSORÓ	PAU DOS FERROS	55,9	26,1	46,71%	06/04/2022
22	SOBRADINHO*	BA	SÃO FRANCISCO	CASA NOVA / SOBRADINHO	34117,0	33949,0	99,41%	05/04/2022
23	TRÊS MARIAS*	MG	SÃO FRANCISCO	TRÊS MARIAS	19528,0	18670,4	94,39%	05/04/2022
24	LUIZ GONZAGA (ITAPARICA)*	PE/BA	SÃO FRANCISCO	JATOBÁ/GLÓRIA	10782,0	303,5	88,00%	05/04/2022

* Nos reservatórios das UHE's no Rio São Francisco a coluna "VOLUME (%)" representa a porcentagem do volume útil armazenado nos reservatórios.

** Fonte de dados: ONS, COGERH (CE), AESA (PB), DNOCS, APAC (PE) e SEMARH (RN).

*** Os dados de vazão e volume dos reservatórios apresentados no boletim são brutos e estão sujeitos a consistência.