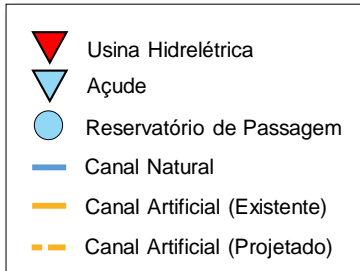


# **Boletim de Acompanhamento dos Reservatórios Contemplados pelo Projeto de Integração do Rio São Francisco – PISF**

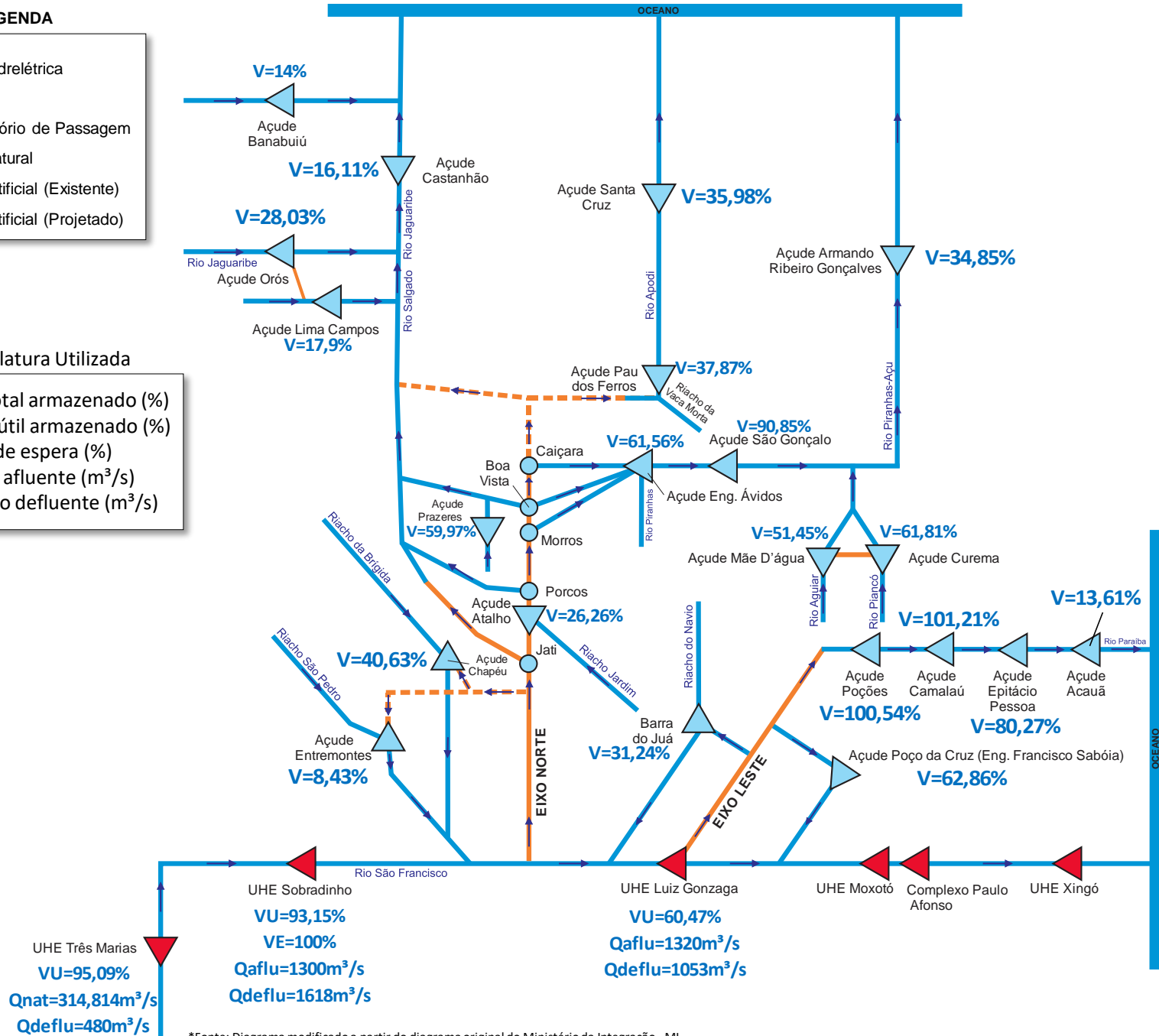
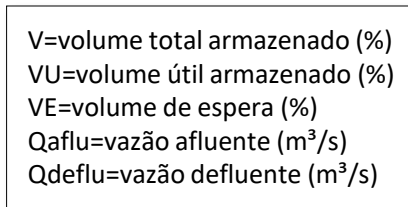
Data de Atualização: 05/06/2020

# Diagrama Esquemático do PISF

## LEGENDA



## Nomenclatura Utilizada



\*Fonte: Diagrama modificado a partir do diagrama original do Ministério da Integração - MI.

\*\* Fonte de dados: ONS, COGERH (CE), AESA (PB), DNOCS, APAC (PE) e SEMARH (RN).

\*\*\* Os dados de vazão e volume dos reservatórios apresentados no boletim são brutos e estão sujeitos a consistência.

OCEANO

## Tabela Resumo - Dados dos Reservatórios

ITEM	RESERVATÓRIO	ESTADO	BACIA	MUNICÍPIO	CAPACIDADE (hm³)	VOLUME (hm³)	VOLUME (%)	DATA DA INFORMAÇÃO
1	CASTANHÃO	CE	MÉDIO JAGUARIBE	ALTO SANTO	6700,0	1079,3	16,11%	04/06/2020
2	ORÓS	CE	ALTO JAGUARIBE	ORÓS	1940,0	543,8	28,03%	04/06/2020
3	BANABUIÚ	CE	BANABUIÚ	BANABUIÚ	1601,0	224,1	14,00%	04/06/2020
4	ATALHO	CE	SALGADO	BREJO SANTO	72,6	19,1	26,26%	01/06/2020
5	LIMA CAMPOS	CE	SALGADO	ICÓ	66,4	11,9	17,90%	04/06/2020
6	PRAZERES	CE	SALGADO	BARRO	32,5	19,5	59,97%	04/06/2020
7	CUREMA	PB	PIANCÓ	COREMAS	720,0	445,0	61,81%	31/05/2020
8	MÃE D'ÁGUA	PB	PAJEÚ	COREMAS	638,7	328,6	51,45%	31/05/2020
9	ENGENHEIRO ÁVIDOS	PB	ALTO PIRANHAS	CAJAZEIRAS	255,0	157,0	61,56%	05/06/2020
10	SÃO GONÇALO	PB	ALTO PIRANHAS	SOUSA	44,6	40,5	90,85%	22/05/2020
11	ACAUÃ	PB	ALTO PARAÍBA	ITATUBA	253,0	34,4	13,61%	05/06/2020
12	EPITÁCIO PESSOA	PB	ALTO PARAÍBA	BOQUEIRÃO	411,7	330,5	80,27%	31/05/2020
13	POÇÕES	PB	ALTO PARAÍBA	MONTEIRO	29,9	30,0	100,54%	31/05/2020
14	CAMALAU	PB	ALTO PARAÍBA	CAMALAU	48,1	48,7	101,21%	29/05/2020
15	ENGENHEIRO FRANCISCO SABOIA	PE	MOXOTÓ	IBIMIRIM	504,0	316,8	62,86%	05/06/2020
16	ENTREMONTES	PE	BRÍGIDA	PARNAMIRIM	339,3	28,6	8,43%	04/06/2020
17	CHAPÉU	PE	BRÍGIDA	PARNAMIRIM	188,0	76,4	40,63%	05/06/2020
18	BARRA DO JUÁ	PE	PAJEÚ	FLORESTA	71,5	22,3	31,24%	04/06/2020
19	ENG. ARMANDO RIBEIRO GONÇALVES	RN	PIRANHAS/AÇU	AÇU	2400,0	836,3	34,85%	08/04/2020
20	SANTA CRUZ DO APODI	RN	APODI	APODI	599,7	215,8	35,98%	05/06/2020
21	PAU DOS FERROS	RN	APODI/MOSSORÓ	PAU DOS FERROS	55,9	21,2	37,87%	05/06/2020
22	SOBRADINHO*	BA	SÃO FRANCISCO	CASA NOVA / SOBRADINHO	34117,0	32153,0	93,15%	04/06/2020
23	TRÊS MARIAS*	MG	SÃO FRANCISCO	TRÊS MARIAS	19528,0	18778,2	95,09%	04/06/2020
24	LUIZ GONZAGA (ITAPARICA)*	PE/BA	SÃO FRANCISCO	JATOBÁ/GLÓRIA	10782,0	302,2	61,09%	04/06/2020

\* Nos reservatórios das UHE's no Rio São Francisco a coluna "VOLUME (%)" representa a porcentagem do volume útil armazenado nos reservatórios.

\*\* Fonte de dados: ONS, COGERH (CE), AESA (PB), DNOCS, APAC (PE) e SEMARH (RN).

\*\*\* Os dados de vazão e volume dos reservatórios apresentados no boletim são brutos e estão sujeitos a consistência.