







Boletim de Acompanhamento dos Reservatórios Contemplados pelo Projeto de Integração do Rio São Francisco – PISF

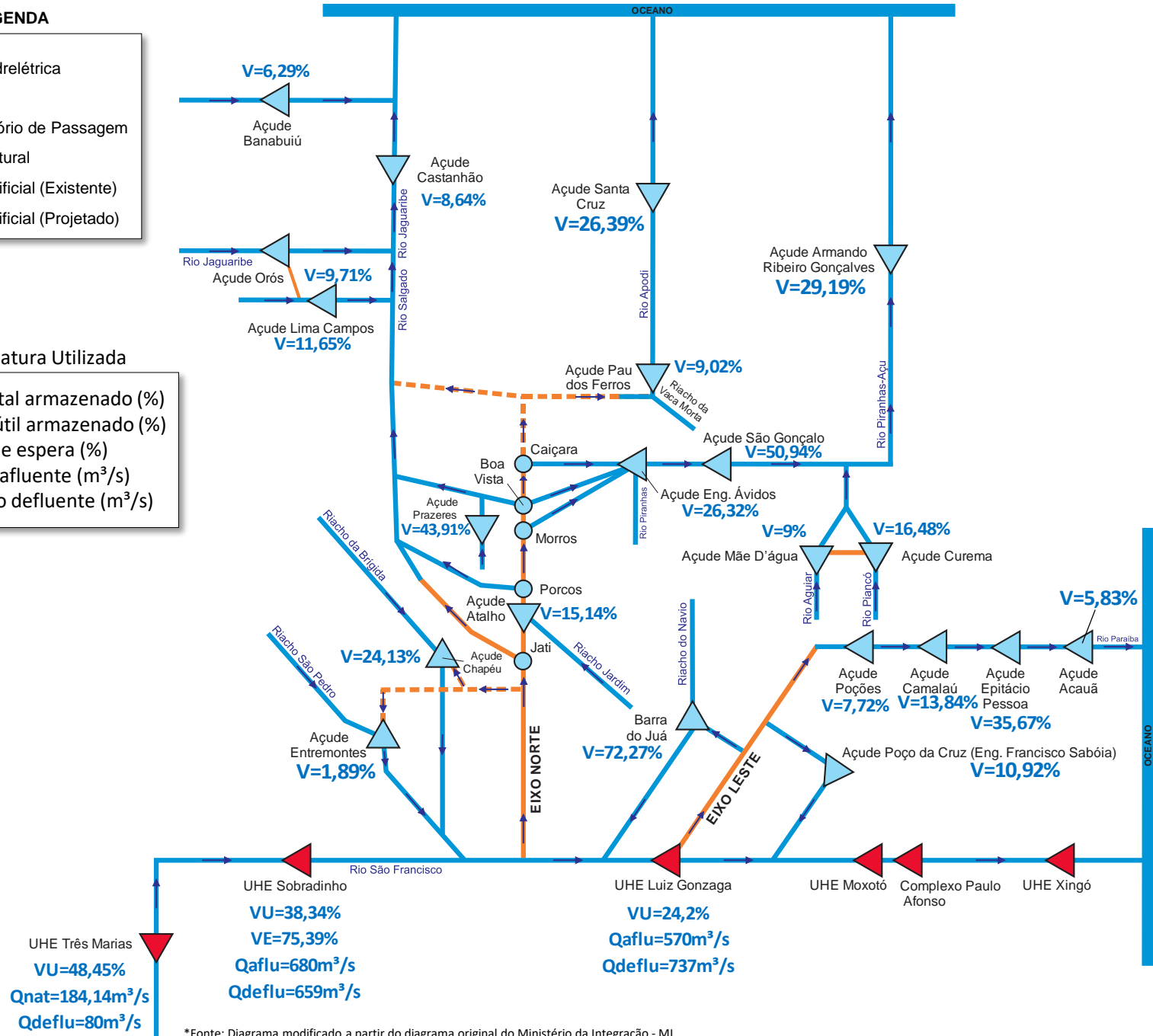
Data de Atualização: 04/05/2018

LEGENDA

-  Usina Hidrelétrica
-  Açude
-  Reservatório de Passagem
-  Canal Natural
-  Canal Artificial (Existente)
-  Canal Artificial (Projetado)

Nomenclatura Utilizada

- V=volume total armazenado (%)
- VU=volume útil armazenado (%)
- VE=volume de espera (%)
- Qaflu=vazão afluente (m³/s)
- Qdeflu=vazão defluente (m³/s)



*Fonte: Diagrama modificado a partir do diagrama original do Ministério da Integração - MI.

** Fonte de dados: ONS, COGERH (CE), AESA (PB), DNOCS, APAC (PE) e SEMARH (RN).

*** Os dados de vazão e volume dos reservatórios apresentados no boletim são brutos e estão sujeitos a consistência.

Tabela Resumo - Dados dos Reservatórios

RESERVATÓRIO	ESTADO	BACIA	MUNICÍPIO	CAPACIDADE (hm³)	VOLUME (hm³)	VOLUME (%)	DATA DA INFORMAÇÃO
CASTANHÃO	CE	MÉDIO JAGUARIBE	ALTO SANTO	6700,0	579,0	8,64%	03/05/2018
ORÓS	CE	ALTO JAGUARIBE	ORÓS	1940,0	188,4	9,71%	03/05/2018
BANABUIÚ	CE	BANABUIÚ	BANABUIÚ	1601,0	100,7	6,29%	03/05/2018
ATALHO	CE	SALGADO	BREJO SANTO	108,3	16,4	15,14%	30/04/2018
LIMA CAMPOS	CE	SALGADO	ICÓ	66,4	7,7	11,65%	03/05/2018
PRAZERES	CE	SALGADO	BARRO	32,5	14,3	43,91%	03/05/2018
CUREMA	PB	PIANCÓ	COREMAS	720,0	118,7	16,48%	04/05/2018
MÃE D'ÁGUA	PB	PAJEÚ	COREMAS	638,7	57,5	9,00%	04/05/2018
ENGENHEIRO ÁVIDOS	PB	ALTO PIRANHAS	CAJAZEIRAS	255,0	67,1	26,32%	03/05/2018
SÃO GONÇALO	PB	ALTO PIRANHAS	SOUSA	44,6	22,7	50,94%	02/05/2018
ACAUÃ	PB	ALTO PARAÍBA	ITATUBA	253,0	14,8	5,83%	19/04/2018
EPITÁCIO PESSOA	PB	ALTO PARAÍBA	BOQUEIRÃO	411,7	146,9	35,67%	04/05/2018
POÇÕES	PB	ALTO PARAÍBA	MONTEIRO	29,9	2,3	7,72%	10/04/2018
CAMALAU	PB	ALTO PARAÍBA	CAMALAU	48,1	6,7	13,84%	19/04/2018
ENGENHEIRO FRANCISCO SABOIA	PE	MOXOTÓ	IBIMIRIM	504,0	55,0	10,92%	23/04/2018
ENTREMONTES	PE	BRÍGIDA	PARNAMIRIM	339,3	6,4	1,89%	04/05/2018
CHAPÉU	PE	BRÍGIDA	PARNAMIRIM	188,0	45,4	24,13%	03/05/2018
BARRA DO JUÁ	PE	PAJEÚ	FLORESTA	71,5	51,7	72,27%	03/05/2018
ENG. ARMANDO RIBEIRO GONÇALVES	RN	PIRANHAS/AÇU	AÇU	2400,0	700,6	29,19%	04/05/2018
SANTA CRUZ DO APODI	RN	APODI	APODI	599,7	158,3	26,39%	18/04/2018
PAU DOS FERROS	RN	APODI/MOSSORÓ	PAU DOS FERROS	55,9	5,0	9,02%	15/01/2018
SOBRADINHO*	BA	SÃO FRANCISCO	CASA NOVA / SOBRADINHO	34117,0	16439,0	38,34%	03/05/2018
TRÊS MARIAS*	MG	SÃO FRANCISCO	TRÊS MARIAS	19528,0	11652,0	48,45%	03/05/2018
LUIZ GONZAGA (ITAPARICA)*	PE/BA	SÃO FRANCISCO	JATOBÁ/GLÓRIA	10782,0	8092,0	24,20%	03/05/2018

* Nos reservatórios das UHE's no Rio São Francisco a coluna "VOLUME (%)" representa a porcentagem do volume útil armazenado nos reservatórios.

** Fonte de dados: ONS, COGERH (CE), AESA (PB), DNOCS, APAC (PE) e SEMARH (RN).

*** Os dados de vazão e volume dos reservatórios apresentados no boletim são brutos e estão sujeitos a consistência.