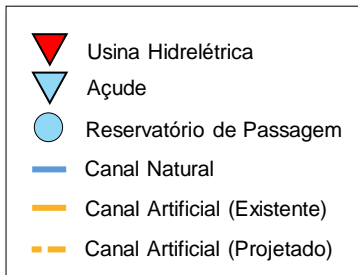


Boletim de Acompanhamento dos Reservatórios Contemplados pelo Projeto de Integração do Rio São Francisco – PISF

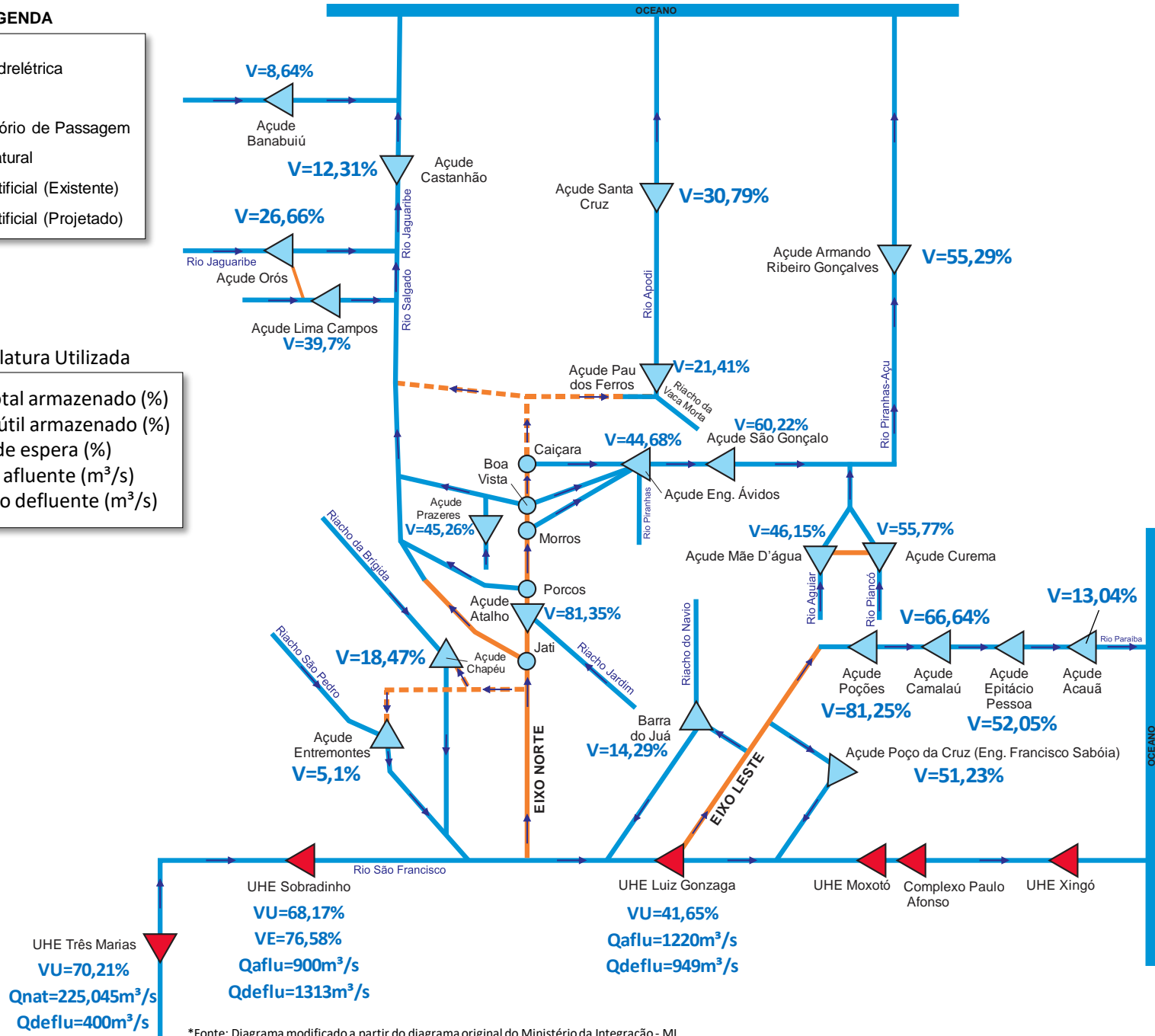
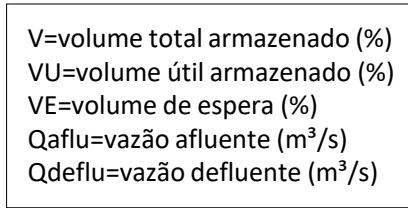
Data de Atualização: 03/05/2021

Diagrama Esquemático do PISF

LEGENDA



Nomenclatura Utilizada



*Fonte: Diagrama modificado a partir do diagrama original do Ministério da Integração - MI.

** Fonte de dados: ONS, COGERH (CE), AESA (PB), DNOCS, APAC (PE) e SEMARH (RN).

*** Os dados de vazão e volume dos reservatórios apresentados no boletim são brutos e estão sujeitos a consistência.

Tabela Resumo - Dados dos Reservatórios

ITEM	RESERVATÓRIO	ESTADO	BACIA	MUNICÍPIO	CAPACIDADE (hm³)	VOLUME (hm³)	VOLUME (%)	DATA DA INFORMAÇÃO
1	CASTANHÃO	CE	MÉDIO JAGUARIBE	ALTO SANTO	6700,0	824,5	12,31%	02/05/2021
2	ORÓS	CE	ALTO JAGUARIBE	ORÓS	1940,0	517,2	26,66%	02/05/2021
3	BANABUIÚ	CE	BANABUIÚ	BANABUIÚ	1601,0	138,4	8,64%	02/05/2021
4	ATALHO	CE	SALGADO	BREJO SANTO	72,6	59,0	81,35%	30/04/2021
5	LIMA CAMPOS	CE	SALGADO	ICÓ	66,4	26,4	39,70%	02/05/2021
6	PRAZERES	CE	SALGADO	BARRO	32,5	14,7	45,26%	02/05/2021
7	CUREMA	PB	PIANCÓ	COREMAS	720,0	401,6	55,77%	28/04/2021
8	MÃE D'ÁGUA	PB	PAJEÚ	COREMAS	638,7	294,8	46,15%	28/04/2021
9	ENGENHEIRO ÁVIDOS	PB	ALTO PIRANHAS	CAJAZEIRAS	255,0	113,9	44,68%	27/04/2021
10	SÃO GONÇALO	PB	ALTO PIRANHAS	SOUSA	44,6	26,9	60,22%	27/04/2021
11	ACAUÃ	PB	ALTO PARAÍBA	ITATUBA	253,0	33,0	13,04%	29/04/2021
12	EPITÁCIO PESSOA	PB	ALTO PARAÍBA	BOQUEIRÃO	411,7	214,3	52,05%	30/04/2021
13	POÇÕES	PB	ALTO PARAÍBA	MONTEIRO	29,9	24,3	81,25%	29/04/2021
14	CAMALAU	PB	ALTO PARAÍBA	CAMALAU	48,1	32,1	66,64%	03/05/2021
15	ENGENHEIRO FRANCISCO SABOIA	PE	MOXOTÓ	IBIMIRIM	504,0	258,2	51,23%	30/04/2021
16	ENTREMONTES	PE	BRÍGIDA	PARNAMIRIM	339,3	17,3	5,10%	01/05/2021
17	CHAPÉU	PE	BRÍGIDA	PARNAMIRIM	188,0	34,7	18,47%	30/04/2021
18	BARRA DO JUÁ	PE	PAJEÚ	FLORESTA	71,5	10,2	14,29%	30/04/2021
19	ENG. ARMANDO RIBEIRO GONÇALVES	RN	PIRANHAS/AÇU	AÇU	2373,1	1312,2	55,29%	03/05/2021
20	SANTA CRUZ DO APODI	RN	APODI	APODI	599,7	184,7	30,79%	03/05/2021
21	PAU DOS FERROS	RN	APODI/MOSSORÓ	PAU DOS FERROS	55,9	12,0	21,41%	30/04/2021
22	SOBRADINHO*	BA	SÃO FRANCISCO	CASA NOVA / SOBRADINHO	34117,0	24992,0	68,17%	02/05/2021
23	TRÊS MARIAS*	MG	SÃO FRANCISCO	TRÊS MARIAS	19528,0	14976,8	70,21%	02/05/2021
24	LUIZ GONZAGA (ITAPARICA)*	PE/BA	SÃO FRANCISCO	JATOBÁ/GLÓRIA	10782,0	301,3	43,03%	02/05/2021

* Nos reservatórios das UHE's no Rio São Francisco a coluna "VOLUME (%)" representa a porcentagem do volume útil armazenado nos reservatórios.

** Fonte de dados: ONS, COGERH (CE), AESA (PB), DNOCS, APAC (PE) e SEMARH (RN).

*** Os dados de vazão e volume dos reservatórios apresentados no boletim são brutos e estão sujeitos a consistência.