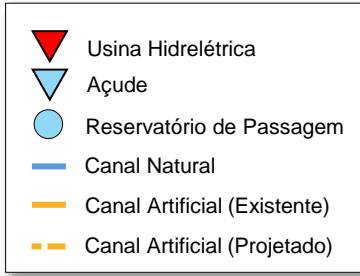


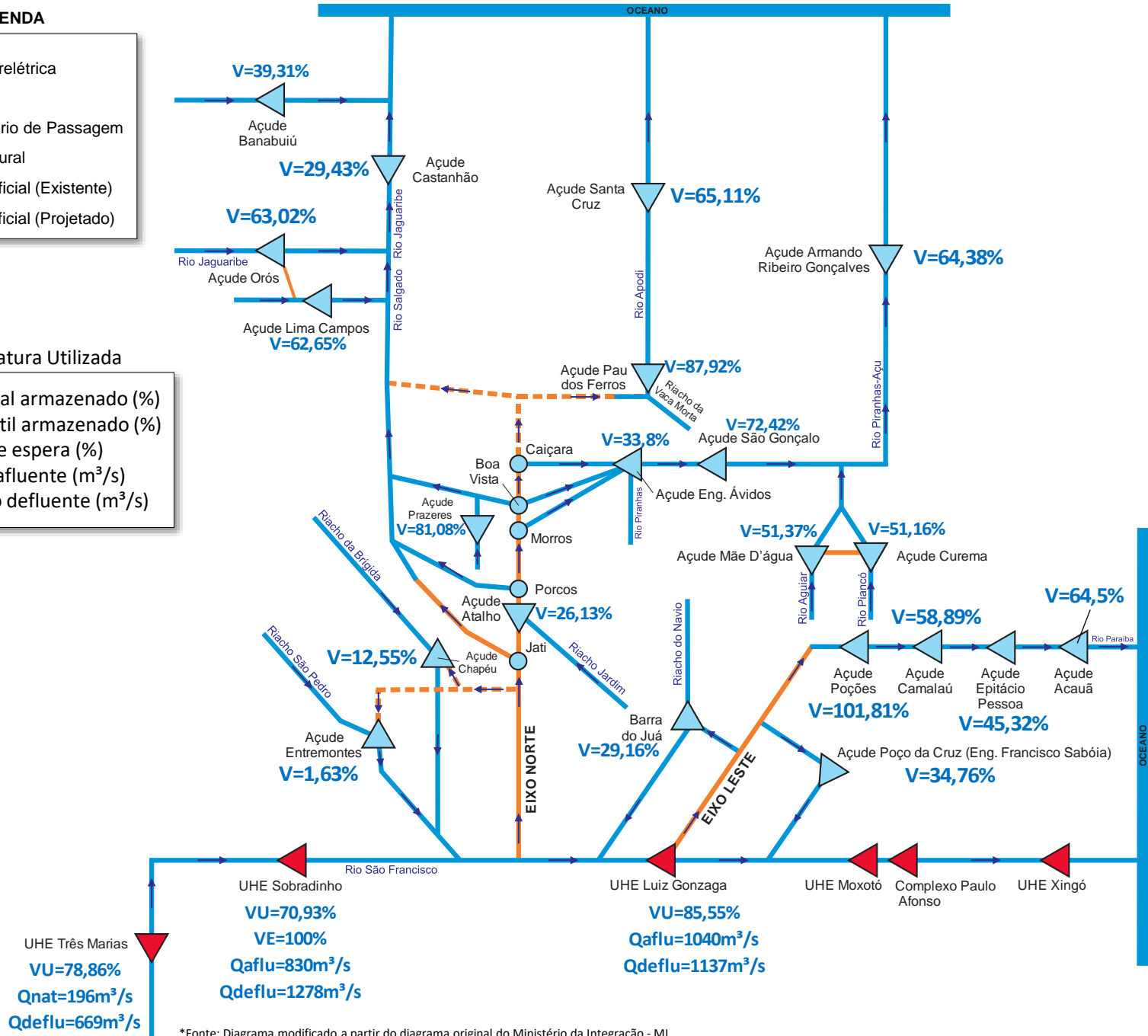
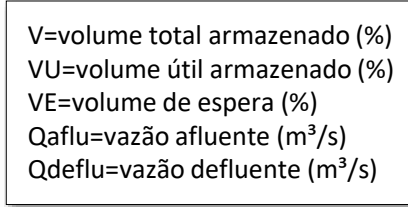
# **Boletim de Acompanhamento dos Reservatórios Contemplados pelo Projeto de Integração do Rio São Francisco – PISF**

Data de Atualização: 30/08/2023

## LEGENDA



## Nomenclatura Utilizada



\*Fonte: Diagrama modificado a partir do diagrama original do Ministério da Integração - MI.

\*\* Fonte de dados: ONS, COGERH (CE), AESA (PB), DNOCS, APAC (PE) e SEMARH (RN).

\*\*\* Os dados de vazão e volume dos reservatórios apresentados no boletim são consistidos e estão sujeitos a novas revisões.

# SALA DE SITUAÇÃO

## Tabela Resumo - Dados dos Reservatórios

ITEM	RESERVATÓRIO	ESTADO	BACIA	MUNICÍPIO	CAPACIDADE (hm³)	VOLUME (hm³)	VOLUME (%)	DATA DA INFORMAÇÃO
1	CASTANHÃO	CE	MÉDIO JAGUARIBE	ALTO SANTO	6700,0	1972,1	29,43%	21/08/2023
2	ORÓS	CE	ALTO JAGUARIBE	ORÓS	1940,0	1222,6	63,02%	21/08/2023
3	BANABUIÚ	CE	BANABUIÚ	BANABUIÚ	1601,0	629,4	39,31%	21/08/2023
4	ATALHO	CE	SALGADO	BREJO SANTO	72,6	19,0	26,13%	21/08/2023
5	LIMA CAMPOS	CE	SALGADO	ICÓ	66,4	41,6	62,65%	21/08/2023
6	PRAZERES	CE	SALGADO	BARRO	32,5	26,4	81,08%	21/08/2023
7	CUREMA	PB	PIANCÓ	COREMAS	744,1	380,7	51,16%	30/08/2023
8	MÃE D'ÁGUA	PB	PAJEÚ	COREMAS	545,0	280,0	51,37%	30/08/2023
9	ENGENHEIRO ÁVIDOS	PB	ALTO PIRANHAS	CAJAZEIRAS	293,6	99,3	33,80%	29/08/2023
10	SÃO GONÇALO	PB	ALTO PIRANHAS	SOUSA	40,6	29,4	72,42%	29/08/2023
11	ACAUÃ	PB	ALTO PARAÍBA	ITATUBA	253,0	163,2	64,50%	29/08/2023
12	EPITÁCIO PESSOA	PB	ALTO PARAÍBA	BOQUEIRÃO	466,5	211,4	45,32%	26/08/2023
13	POÇÕES	PB	ALTO PARAÍBA	MONTEIRO	29,9	30,4	101,81%	29/08/2023
14	CAMALAU	PB	ALTO PARAÍBA	CAMALAU	48,1	28,3	58,89%	23/08/2023
15	ENGENHEIRO FRANCISCO SABOIA	PE	MOXOTÓ	IBIMIRIM	504,0	175,2	34,76%	29/08/2023
16	ENTREMONTES	PE	BRÍGIDA	PARNAMIRIM	258,6	4,2	1,63%	29/08/2023
17	CHAPÉU	PE	BRÍGIDA	PARNAMIRIM	188,0	23,6	12,55%	29/08/2023
18	BARRA DO JUÁ	PE	PAJEÚ	FLORESTA	71,5	20,8	29,16%	27/08/2023
19	ENG. ARMANDO RIBEIRO GONÇALVES	RN	PIRANHAS/AÇU	AÇU	2373,1	1527,8	64,38%	10/08/2023
20	SANTA CRUZ DO APODI	RN	APODI	APODI	599,7	390,5	65,11%	29/08/2023
21	PAU DOS FERROS	RN	APODI/MOSSORÓ	PAU DOS FERROS	55,9	49,2	87,92%	29/08/2023
22	SOBRADINHO*	BA	SÃO FRANCISCO	CASA NOVA / SOBRADINHO	34117,0	25783,0	70,93%	29/08/2023
23	TRÊS MARIAS*	MG	SÃO FRANCISCO	TRÊS MARIAS	19528,0	16297,8	78,86%	29/08/2023
24	LUIZ GONZAGA (ITAPARICA)*	PE/BA	SÃO FRANCISCO	JATOBÁ/GLÓRIA	10782,0	303,4	85,55%	29/08/2023

\* Nos reservatórios das UHE's no Rio São Francisco a coluna "VOLUME (%)" representa a porcentagem do volume útil armazenado nos reservatórios.

\*\* Fonte de dados: ONS, COGERH (CE), AESA (PB), DNOCS, APAC (PE) e SEMARH (RN).

\*\*\* Os dados de vazão e volume dos reservatórios apresentados no boletim são consistidos e estão sujeitos a novas revisões.