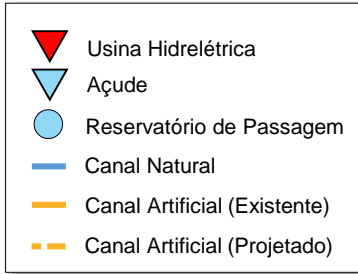


Boletim de Acompanhamento dos Reservatórios Contemplados pelo Projeto de Integração do Rio São Francisco – PISF

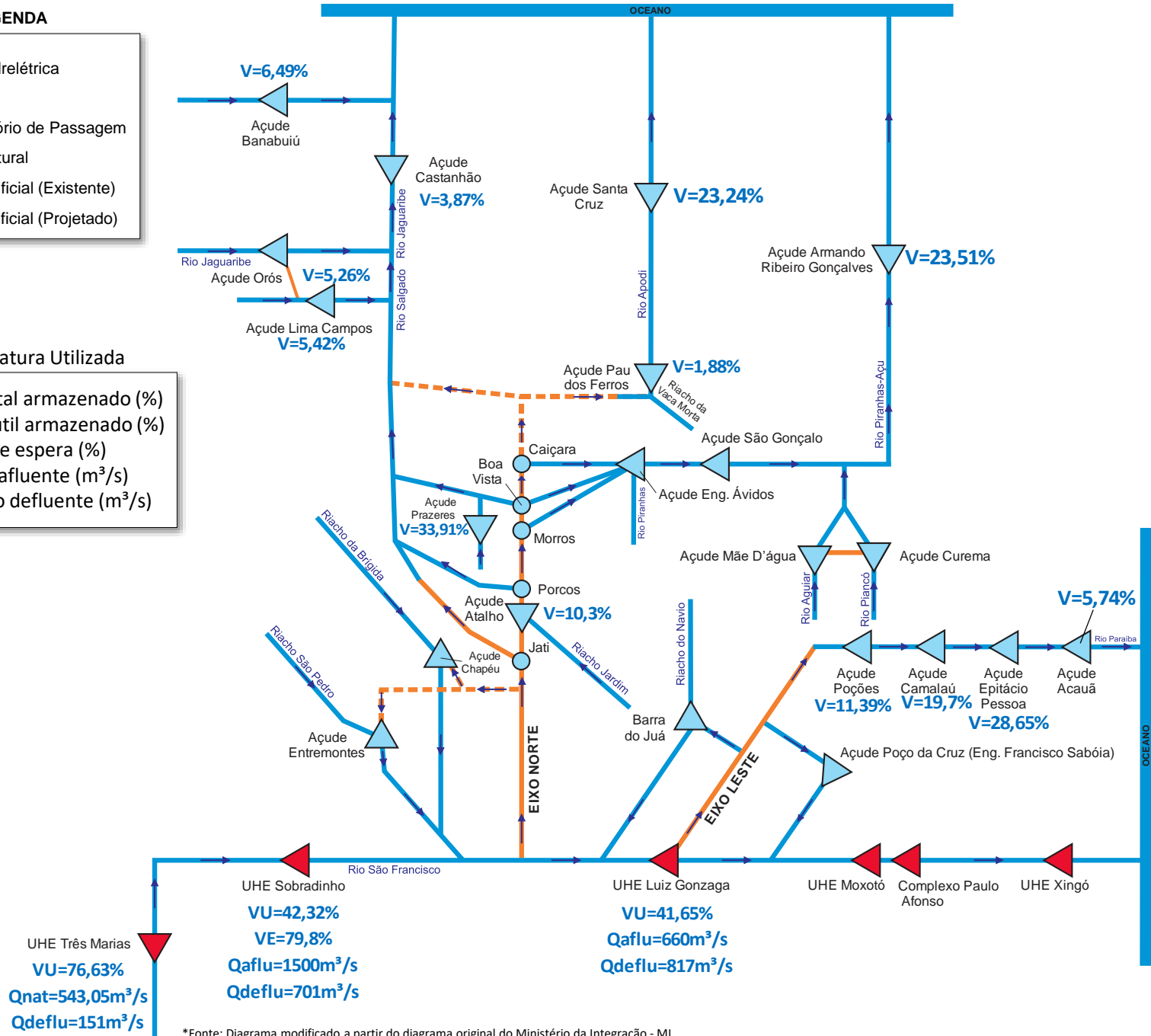
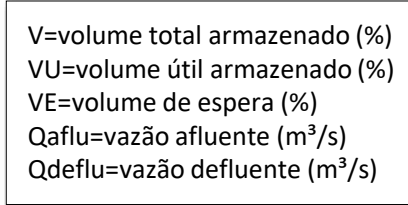
Data de Atualização: 02/04/2019

Diagrama Esquemático do PISF

LEGENDA



Nomenclatura Utilizada



*Fonte: Diagrama modificado a partir do diagrama original do Ministério da Integração - MI.

** Fonte de dados: ONS, COGERH (CE), AESA (PB), DNOCS, APAC (PE) e SEMARH (RN).

*** Os dados de vazão e volume dos reservatórios apresentados no boletim são brutos e estão sujeitos a consistência.

Tabela Resumo - Dados dos Reservatórios

ITEM	RESERVATÓRIO	ESTADO	BACIA	MUNICÍPIO	CAPACIDADE (hm³)	VOLUME (hm³)	VOLUME (%)	DATA DA INFORMAÇÃO
1	CASTANHÃO	CE	MÉDIO JAGUARIBE	ALTO SANTO	6700,0	259,5	3,87%	02/04/2019
2	ORÓS	CE	ALTO JAGUARIBE	ORÓS	1940,0	102,0	5,26%	02/04/2019
3	BANABUIÚ	CE	BANABUIÚ	BANABUIÚ	1601,0	103,9	6,49%	02/04/2019
4	ATALHO	CE	SALGADO	BREJO SANTO	108,3	11,2	10,30%	29/03/2019
5	LIMA CAMPOS	CE	SALGADO	ICÓ	66,4	3,6	5,42%	02/04/2019
6	PRAZERES	CE	SALGADO	BARRO	32,5	11,0	33,91%	01/04/2019
7	CUREMA	PB	PIANCÓ	COREMAS	720,0	91,8	12,75%	02/04/2019
8	MÃE D'ÁGUA	PB	PAJEÚ	COREMAS	638,7	36,4	5,69%	02/04/2019
9	ENGENHEIRO ÁVIDOS	PB	ALTO PIRANHAS	CAJAZEIRAS	255,0	53,9	21,13%	28/03/2019
10	SÃO GONÇALO	PB	ALTO PIRANHAS	SOUSA	44,6	13,6	30,45%	26/03/2019
11	ACAUÃ	PB	ALTO PARAÍBA	ITATUBA	253,0	14,5	5,74%	02/04/2019
12	EPITÁCIO PESSOA	PB	ALTO PARAÍBA	BOQUEIRÃO	411,7	118,0	28,65%	02/04/2019
13	POÇÕES	PB	ALTO PARAÍBA	MONTEIRO	29,9	3,4	11,39%	01/04/2019
14	CAMALALÚ	PB	ALTO PARAÍBA	CAMALALÚ	48,1	9,5	19,70%	02/04/2019
15	ENGENHEIRO FRANCISCO SABOIA	PE	MOXOTÓ	IBIMIRIM	504,0	47,7	9,46%	02/04/2019
16	ENTREMONTES	PE	BRÍGIDA	PARNAMIRIM	339,3	5,6	1,65%	29/03/2019
17	CHAPÉU	PE	BRÍGIDA	PARNAMIRIM	188,0	27,2	14,47%	02/04/2019
18	BARRA DO JUÁ	PE	PAJEÚ	FLORESTA	71,5	24,1	33,68%	31/03/2019
19	ENG. ARMANDO RIBEIRO GONÇALVES	RN	PIRANHAS/AÇU	AÇU	2400,0	564,3	23,51%	02/04/2019
20	SANTA CRUZ DO APODI	RN	APODI	APODI	599,7	139,4	23,24%	02/04/2019
21	PAU DOS FERROS	RN	APODI/MOSSORÓ	PAU DOS FERROS	55,9	1,1	1,88%	15/01/2018
22	SOBRADINHO*	BA	SÃO FRANCISCO	CASA NOVA / SOBRADINHO	34117,0	17581,0	42,32%	01/04/2019
23	TRÊS MARIAS*	MG	SÃO FRANCISCO	TRÊS MARIAS	19528,0	15956,8	76,63%	01/04/2019
24	LUIZ GONZAGA (ITAPARICA)*	PE/BA	SÃO FRANCISCO	JATOBÁ/GLÓRIA	10782,0	8711,0	41,65%	01/04/2019

* Nos reservatórios das UHE's no Rio São Francisco a coluna "VOLUME (%)" representa a porcentagem do volume útil armazenado nos reservatórios.

** Fonte de dados: ONS, COGERH (CE), AESA (PB), DNOCS, APAC (PE) e SEMARH (RN).

*** Os dados de vazão e volume dos reservatórios apresentados no boletim são brutos e estão sujeitos a consistência.