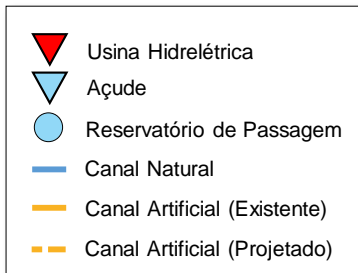


# Boletim de Acompanhamento dos Reservatórios Contemplados pelo Projeto de Integração do Rio São Francisco – PISF

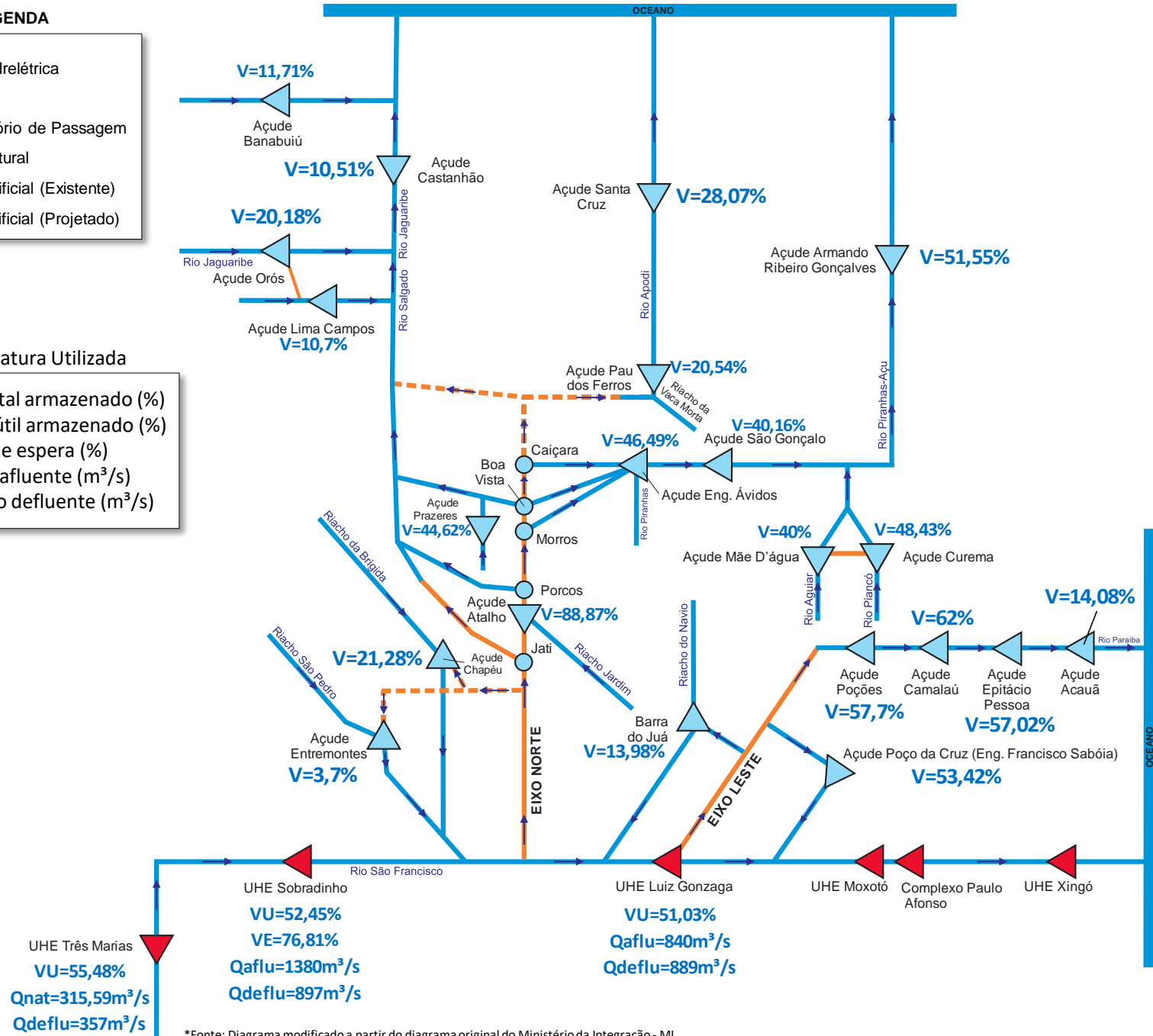
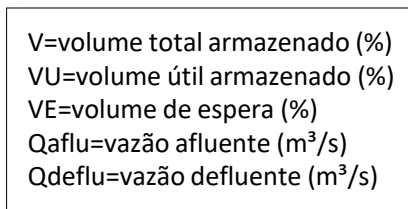
Data de Atualização: 02/02/2021

# Diagrama Esquemático do PISF

## LEGENDA



## Nomenclatura Utilizada



\*Fonte: Diagrama modificado a partir do diagrama original do Ministério da Integração - MI.

\*\* Fonte de dados: ONS, COGERH (CE), AESA (PB), DNOCS, APAC (PE) e SEMARH (RN).

\*\*\* Os dados de vazão e volume dos reservatórios apresentados no boletim são brutos e estão sujeitos a consistência.

## Tabela Resumo - Dados dos Reservatórios

ITEM	RESERVATÓRIO	ESTADO	BACIA	MUNICÍPIO	CAPACIDADE (hm³)	VOLUME (hm³)	VOLUME (%)	DATA DA INFORMAÇÃO
1	CASTANHÃO	CE	MÉDIO JAGUARIBE	ALTO SANTO	6700,0	703,9	10,51%	01/02/2021
2	ORÓS	CE	ALTO JAGUARIBE	ORÓS	1940,0	391,5	20,18%	01/02/2021
3	BANABUIÚ	CE	BANABUIÚ	BANABUIÚ	1601,0	187,5	11,71%	01/02/2021
4	ATALHO	CE	SALGADO	BREJO SANTO	72,6	64,5	88,87%	01/02/2021
5	LIMA CAMPOS	CE	SALGADO	ICÓ	66,4	7,1	10,70%	01/02/2021
6	PRAZERES	CE	SALGADO	BARRO	32,5	14,5	44,62%	01/02/2021
7	CUREMA	PB	PIANCÓ	COREMAS	720,0	348,7	48,43%	02/02/2021
8	MÃE D'ÁGUA	PB	PAJEÚ	COREMAS	638,7	255,5	40,00%	30/01/2021
9	ENGENHEIRO ÁVIDOS	PB	ALTO PIRANHAS	CAJAZEIRAS	255,0	118,6	46,49%	02/02/2021
10	SÃO GONÇALO	PB	ALTO PIRANHAS	SOUSA	44,6	17,9	40,16%	01/02/2021
11	ACAUÃ	PB	ALTO PARAÍBA	ITATUBA	253,0	35,6	14,08%	02/02/2021
12	EPITÁCIO PESSOA	PB	ALTO PARAÍBA	BOQUEIRÃO	411,7	234,8	57,02%	02/02/2021
13	POÇÕES	PB	ALTO PARAÍBA	MONTEIRO	29,9	17,2	57,70%	01/02/2021
14	CAMALAU	PB	ALTO PARAÍBA	CAMALAU	48,1	29,8	62,00%	01/02/2021
15	ENGENHEIRO FRANCISCO SABOIA	PE	MOXOTÓ	IBIMIRIM	504,0	269,3	53,42%	01/02/2021
16	ENTREMONTES	PE	BRÍGIDA	PARNAMIRIM	339,3	12,6	3,70%	02/02/2021
17	CHAPÉU	PE	BRÍGIDA	PARNAMIRIM	188,0	40,0	21,28%	08/01/2021
18	BARRA DO JUÁ	PE	PAJEÚ	FLORESTA	71,5	10,0	13,98%	02/02/2021
19	ENG. ARMANDO RIBEIRO GONÇALVES	RN	PIRANHAS/AÇU	AÇU	2373,1	1223,4	51,55%	02/02/2021
20	SANTA CRUZ DO APODI	RN	APODI	APODI	599,7	168,3	28,07%	20/01/2021
21	PAU DOS FERROS	RN	APODI/MOSSORÓ	PAU DOS FERROS	55,9	11,5	20,54%	18/01/2021
22	SOBRADINHO*	BA	SÃO FRANCISCO	CASA NOVA / SOBRADINHO	34117,0	20484,0	52,45%	01/02/2021
23	TRÊS MARIAS*	MG	SÃO FRANCISCO	TRÊS MARIAS	19528,0	12726,0	55,48%	01/02/2021
24	LUIZ GONZAGA (ITAPARICA)*	PE/BA	SÃO FRANCISCO	JATOBÁ/GLÓRIA	10782,0	301,7	50,21%	01/02/2021

\* Nos reservatórios das UHE's no Rio São Francisco a coluna "VOLUME (%)" representa a porcentagem do volume útil armazenado nos reservatórios.

\*\* Fonte de dados: ONS, COGERH (CE), AESA (PB), DNOCS, APAC (PE) e SEMARH (RN).

\*\*\* Os dados de vazão e volume dos reservatórios apresentados no boletim são brutos e estão sujeitos a consistência.