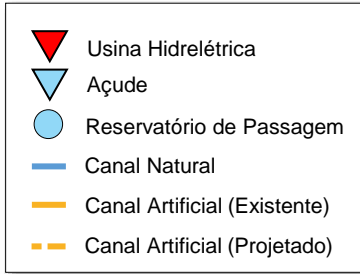


# **Boletim de Acompanhamento dos Reservatórios Contemplados pelo Projeto de Integração do Rio São Francisco – PISF**

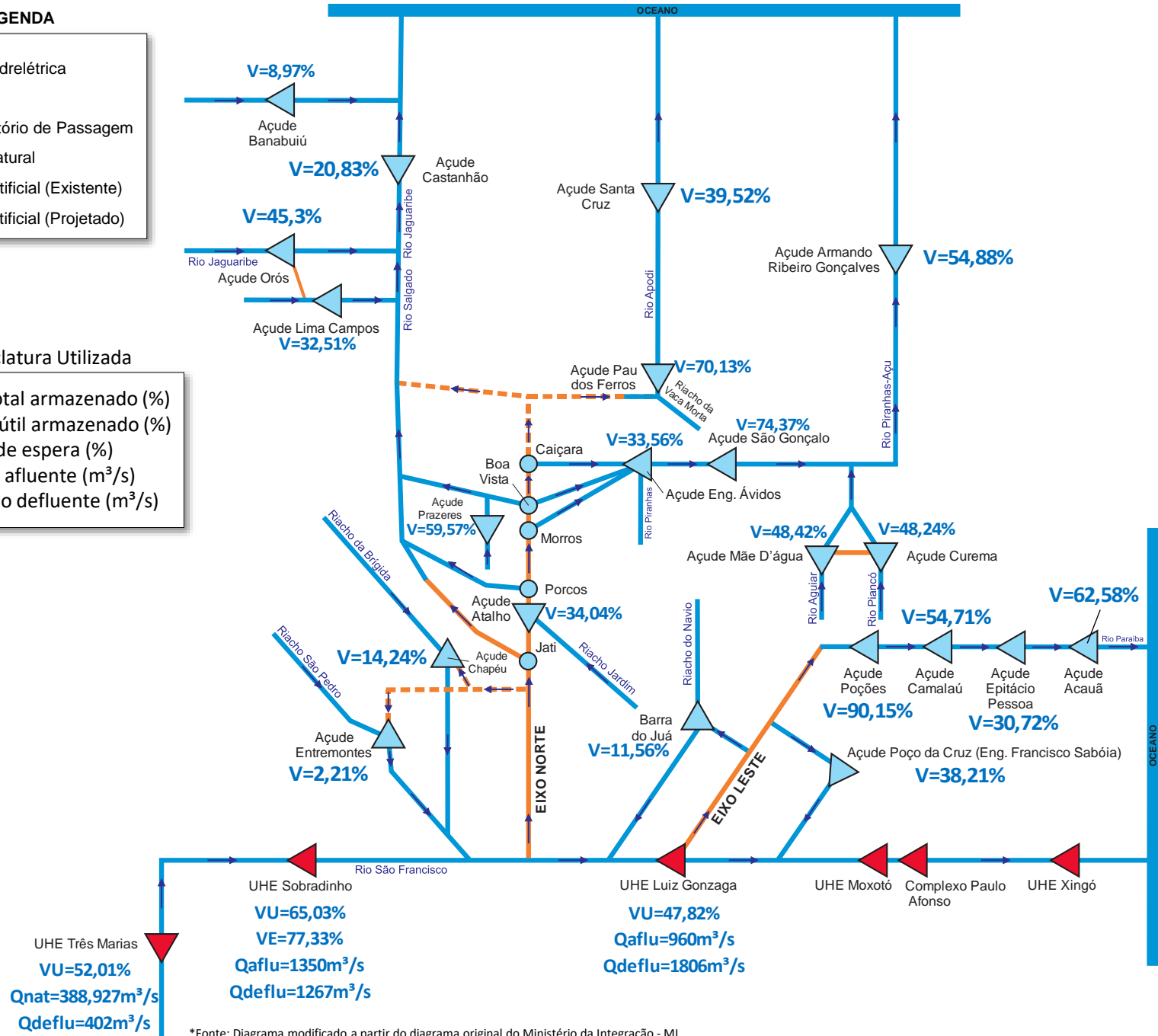
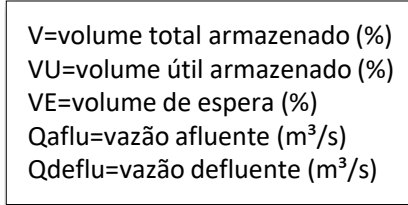
Data de Atualização: 28/11/2022

# Diagrama Esquemático do PISF

## LEGENDA



## Nomenclatura Utilizada



\*Fonte: Diagrama modificado a partir do diagrama original do Ministério da Integração - MI.

\*\* Fonte de dados: ONS, COGERH (CE), AESA (PB), DNOCs, APAC (PE) e SEMARH (RN).

\*\*\* Os dados de vazão e volume dos reservatórios apresentados no boletim são brutos e estão sujeitos a consistência.

# SALA DE SITUAÇÃO

## Tabela Resumo - Dados dos Reservatórios

| ITEM | RESERVATÓRIO                   | ESTADO | BACIA           | MUNICÍPIO              | CAPACIDADE (hm³) | VOLUME (hm³) | VOLUME (%) | DATA DA INFORMAÇÃO |
|------|--------------------------------|--------|-----------------|------------------------|------------------|--------------|------------|--------------------|
| 1    | CASTANHÃO                      | CE     | MÉDIO JAGUARIBE | ALTO SANTO             | 6700,0           | 1395,3       | 20,83%     | 27/11/2022         |
| 2    | ORÓS                           | CE     | ALTO JAGUARIBE  | ORÓS                   | 1940,0           | 878,8        | 45,30%     | 27/11/2022         |
| 3    | BANABUIÚ                       | CE     | BANABUIÚ        | BANABUIÚ               | 1601,0           | 143,6        | 8,97%      | 27/11/2022         |
| 4    | ATALHO                         | CE     | SALGADO         | BREJO SANTO            | 72,6             | 24,7         | 34,04%     | 27/11/2022         |
| 5    | LIMA CAMPOS                    | CE     | SALGADO         | ICÓ                    | 66,4             | 21,6         | 32,51%     | 27/11/2022         |
| 6    | PRAZERES                       | CE     | SALGADO         | BARRO                  | 32,5             | 19,4         | 59,57%     | 27/11/2022         |
| 7    | CUREMA                         | PB     | PIANCÓ          | COREMAS                | 744,1            | 359,0        | 48,24%     | 25/11/2022         |
| 8    | MÃE D'ÁGUA                     | PB     | PAJEÚ           | COREMAS                | 545,0            | 263,9        | 48,42%     | 25/11/2022         |
| 9    | ENGENHEIRO ÁVIDOS              | PB     | ALTO PIRANHAS   | CAJAZEIRAS             | 293,6            | 98,5         | 33,56%     | 27/11/2022         |
| 10   | SÃO GONÇALO                    | PB     | ALTO PIRANHAS   | SOUSA                  | 40,6             | 30,2         | 74,37%     | 21/11/2022         |
| 11   | ACAUÃ                          | PB     | ALTO PARAÍBA    | ITATUBA                | 253,0            | 158,3        | 62,58%     | 25/11/2022         |
| 12   | EPITÁCIO PESSOA                | PB     | ALTO PARAÍBA    | BOQUEIRÃO              | 466,5            | 143,3        | 30,72%     | 17/11/2022         |
| 13   | POÇÕES                         | PB     | ALTO PARAÍBA    | MONTEIRO               | 29,9             | 26,9         | 90,15%     | 26/11/2022         |
| 14   | CAMALAU                        | PB     | ALTO PARAÍBA    | CAMALAU                | 48,1             | 26,3         | 54,71%     | 17/11/2022         |
| 15   | ENGENHEIRO FRANCISCO SABOIA    | PE     | MOXOTÓ          | IBIMIRIM               | 504,0            | 192,6        | 38,21%     | 28/11/2022         |
| 16   | ENTREMONTES                    | PE     | BRÍGIDA         | PARNAMIRIM             | 258,6            | 5,7          | 2,21%      | 25/11/2022         |
| 17   | CHAPÉU                         | PE     | BRÍGIDA         | PARNAMIRIM             | 188,0            | 26,8         | 14,24%     | 26/11/2022         |
| 18   | BARRA DO JUÁ                   | PE     | PAJEÚ           | FLORESTA               | 71,5             | 8,3          | 11,56%     | 28/11/2022         |
| 19   | ENG. ARMANDO RIBEIRO GONÇALVES | RN     | PIRANHAS/AÇU    | AÇU                    | 2373,1           | 1302,3       | 54,88%     | 17/11/2022         |
| 20   | SANTA CRUZ DO APODI            | RN     | APODI           | APODI                  | 599,7            | 237,0        | 39,52%     | 28/11/2022         |
| 21   | PAU DOS FERROS                 | RN     | APODI/MOSSORÓ   | PAU DOS FERROS         | 55,9             | 39,2         | 70,13%     | 28/11/2022         |
| 22   | SOBRADINHO*                    | BA     | SÃO FRANCISCO   | CASA NOVA / SOBRADINHO | 34117,0          | 24091,0      | 65,03%     | 27/11/2022         |
| 23   | TRÊS MARIAS*                   | MG     | SÃO FRANCISCO   | TRÊS MARIAS            | 19528,0          | 12195,8      | 52,01%     | 27/11/2022         |
| 24   | LUIZ GONZAGA (ITAPARICA)*      | PE/BA  | SÃO FRANCISCO   | JATOBÁ/GLÓRIA          | 10782,0          | 301,6        | 47,82%     | 27/11/2022         |

\* Nos reservatórios das UHE's no Rio São Francisco a coluna "VOLUME (%)" representa a porcentagem do volume útil armazenado nos reservatórios.

\*\* Fonte de dados: ONS, COGERH (CE), AESA (PB), DNOCS, APAC (PE) e SEMARH (RN).

\*\*\* Os dados de vazão e volume dos reservatórios apresentados no boletim são brutos e estão sujeitos a consistência.