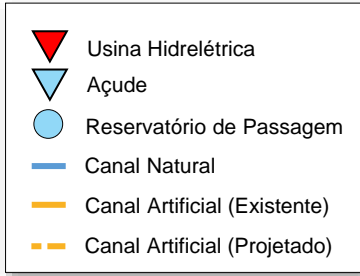


Boletim de Acompanhamento dos Reservatórios Contemplados pelo Projeto de Integração do Rio São Francisco – PISF

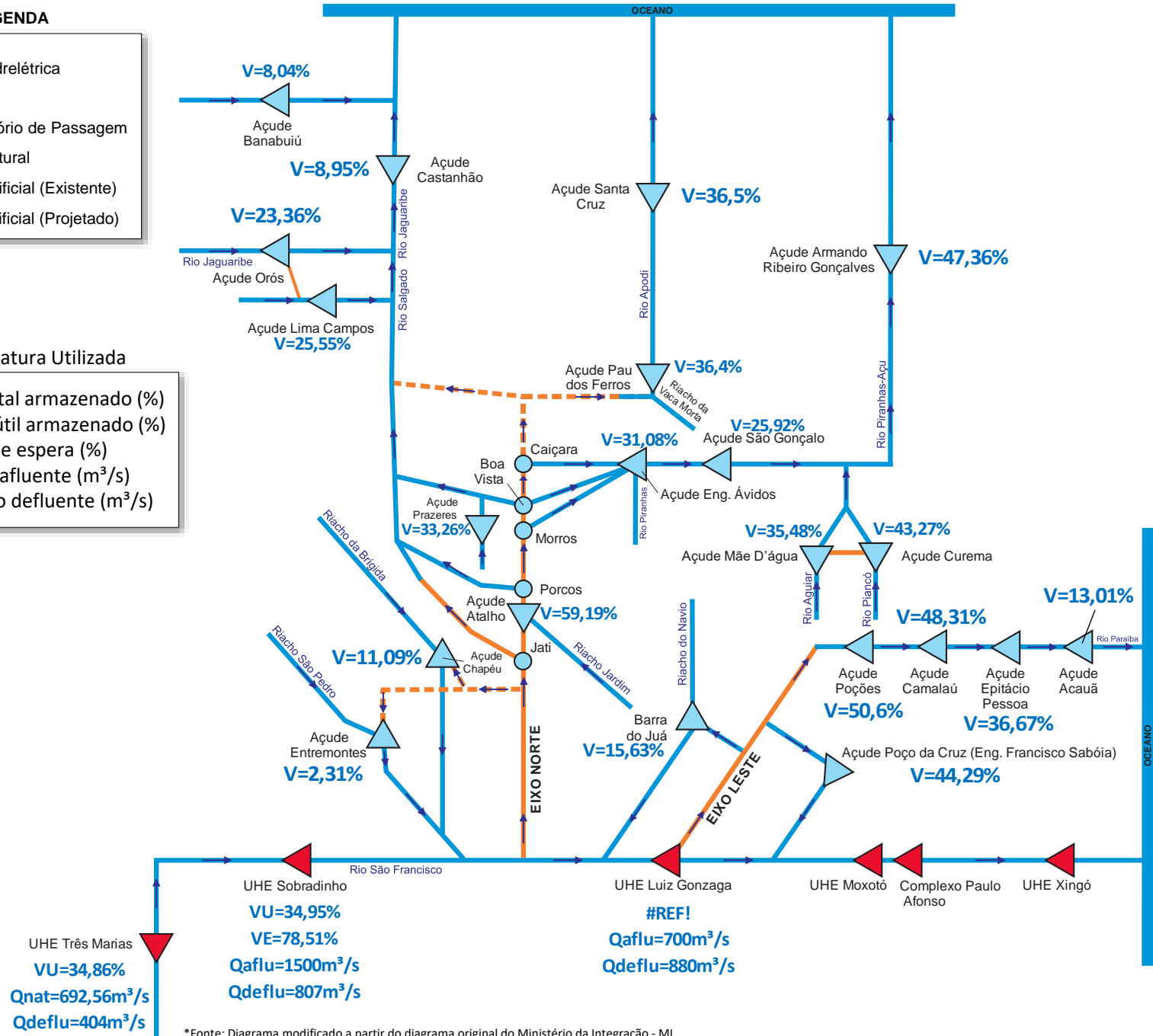
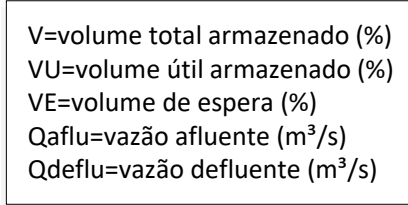
Data de Atualização: 24/11/2021

Diagrama Esquemático do PISF

LEGENDA



Nomenclatura Utilizada



*Fonte: Diagrama modificado a partir do diagrama original do Ministério da Integração - MI.

** Fonte de dados: ONS, COGERH (CE), AESA (PB), DNOCS, APAC (PE) e SEMARH (RN).

*** Os dados de vazão e volume dos reservatórios apresentados no boletim são brutos e estão sujeitos a consistência.

Tabela Resumo - Dados dos Reservatórios

ITEM	RESERVATÓRIO	ESTADO	BACIA	MUNICÍPIO	CAPACIDADE (hm³)	VOLUME (hm³)	VOLUME (%)	DATA DA INFORMAÇÃO
1	CASTANHÃO	CE	MÉDIO JAGUARIBE	ALTO SANTO	6700,0	599,7	8,95%	23/11/2021
2	ORÓS	CE	ALTO JAGUARIBE	ORÓS	1940,0	453,3	23,36%	23/11/2021
3	BANABUIÚ	CE	BANABUIÚ	BANABUIÚ	1601,0	128,7	8,04%	23/11/2021
4	ATALHO	CE	SALGADO	BREJO SANTO	72,6	42,9	59,19%	04/11/2021
5	LIMA CAMPOS	CE	SALGADO	ICÓ	66,4	17,0	25,55%	23/11/2021
6	PRAZERES	CE	SALGADO	BARRO	32,5	10,8	33,26%	23/11/2021
7	CUREMA	PB	PIANCÓ	COREMAS	720,0	311,5	43,27%	24/11/2021
8	MÃE D'ÁGUA	PB	PAJEÚ	COREMAS	638,7	226,6	35,48%	24/11/2021
9	ENGENHEIRO ÁVIDOS	PB	ALTO PIRANHAS	CAJAZEIRAS	255,0	79,3	31,08%	24/11/2021
10	SÃO GONÇALO	PB	ALTO PIRANHAS	SOUSA	44,6	11,6	25,92%	24/11/2021
11	ACAUÃ	PB	ALTO PARAÍBA	ITATUBA	253,0	32,9	13,01%	23/11/2021
12	EPITÁCIO PESSOA	PB	ALTO PARAÍBA	BOQUEIRÃO	411,7	151,0	36,67%	24/11/2021
13	POÇÕES	PB	ALTO PARAÍBA	MONTEIRO	29,9	15,1	50,60%	23/11/2021
14	CAMALAU	PB	ALTO PARAÍBA	CAMALAU	48,1	23,2	48,31%	24/11/2021
15	ENGENHEIRO FRANCISCO SABOIA	PE	MOXOTÓ	IBIMIRIM	504,0	223,2	44,29%	23/11/2021
16	ENTREMONTES	PE	BRÍGIDA	PARNAMIRIM	339,3	7,9	2,31%	24/11/2021
17	CHAPÉU	PE	BRÍGIDA	PARNAMIRIM	188,0	20,8	11,09%	22/11/2021
18	BARRA DO JUÁ	PE	PAJEÚ	FLORESTA	71,5	11,2	15,63%	24/11/2021
19	ENG. ARMANDO RIBEIRO GONÇALVES	RN	PIRANHAS/AÇU	AÇU	2373,1	1123,8	47,36%	24/11/2021
20	SANTA CRUZ DO APODI	RN	APODI	APODI	599,7	218,9	36,50%	24/11/2021
21	PAU DOS FERROS	RN	APODI/MOSSORÓ	PAU DOS FERROS	55,9	20,4	36,40%	24/11/2021
22	SOBRADINHO*	BA	SÃO FRANCISCO	CASA NOVA / SOBRADINHO	34117,0	15467,0	34,95%	23/11/2021
23	TRÊS MARIAS*	MG	SÃO FRANCISCO	TRÊS MARIAS	19528,0	9575,8	34,86%	23/11/2021
24	LUIZ GONZAGA (ITAPARICA)*	PE/BA	SÃO FRANCISCO	JATOBÁ/GLÓRIA	10782,0	302,4	64,41%	23/11/2021

* Nos reservatórios das UHE's no Rio São Francisco a coluna "VOLUME (%)" representa a porcentagem do volume útil armazenado nos reservatórios.

** Fonte de dados: ONS, COGERH (CE), AESA (PB), DNOCS, APAC (PE) e SEMARH (RN).

*** Os dados de vazão e volume dos reservatórios apresentados no boletim são brutos e estão sujeitos a consistência.