







# **Boletim de Acompanhamento dos Reservatórios Contemplados pelo Projeto de Integração do Rio São Francisco – PISF**

Data de Atualização: 23/07/2018

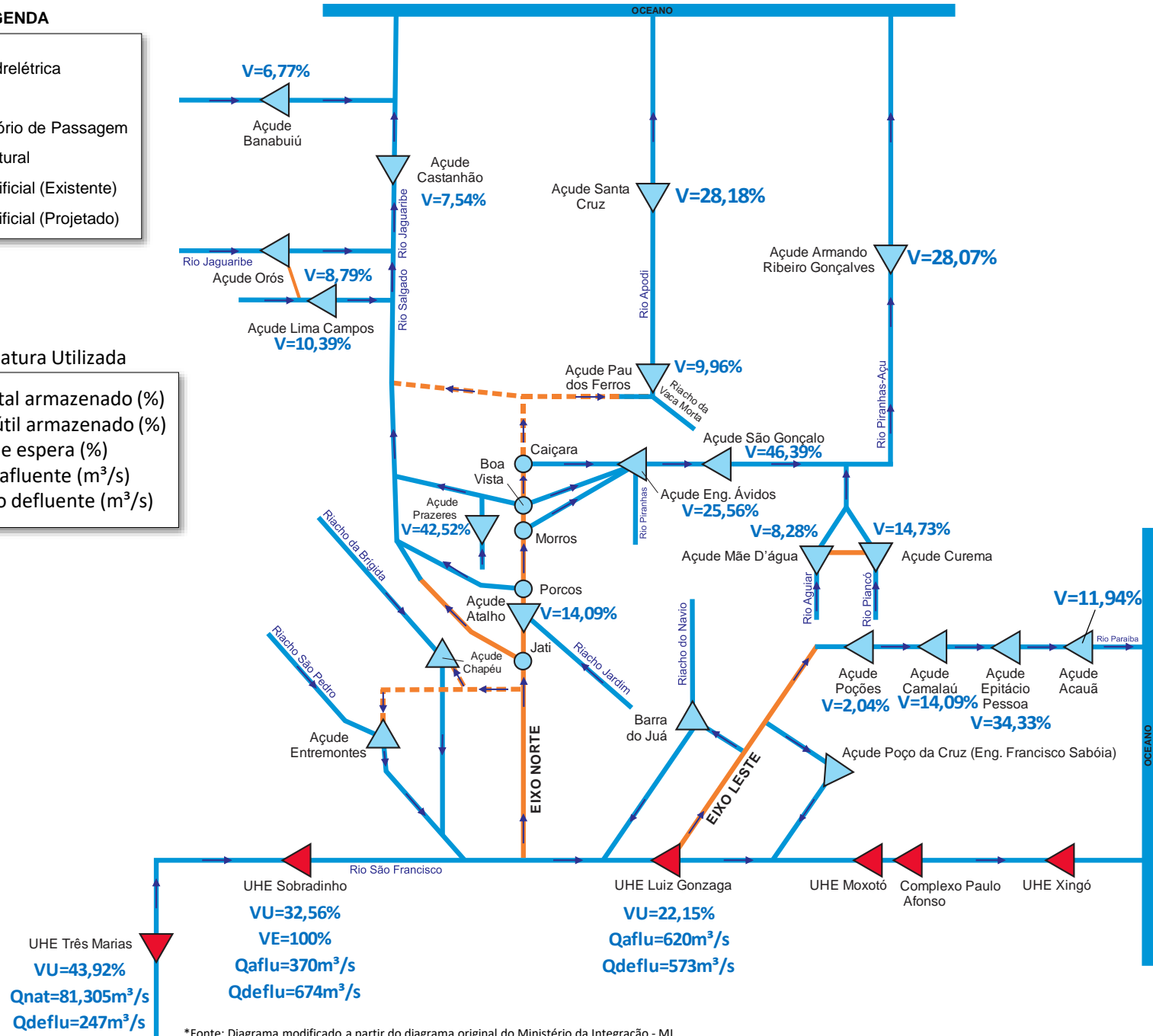
# Diagrama Esquemático do PISF

## LEGENDA

-  Usina Hidrelétrica
-  Açude
-  Reservatório de Passagem
-  Canal Natural
-  Canal Artificial (Existente)
-  Canal Artificial (Projetado)

## Nomenclatura Utilizada

- V=volume total armazenado (%)
- VU=volume útil armazenado (%)
- VE=volume de espera (%)
- Qaflu=vazão afluente (m<sup>3</sup>/s)
- Qdeflu=vazão defluente (m<sup>3</sup>/s)



\*Fonte: Diagrama modificado a partir do diagrama original do Ministério da Integração - MI.

\*\* Fonte de dados: ONS, COGERH (CE), AESA (PB), DNOCS, APAC (PE) e SEMARH (RN).

\*\*\* Os dados de vazão e volume dos reservatórios apresentados no boletim são brutos e estão sujeitos a consistência.

## Tabela Resumo - Dados dos Reservatórios

| RESERVATÓRIO                   | ESTADO | BACIA           | MUNICÍPIO              | CAPACIDADE (hm³) | VOLUME (hm³) | VOLUME (%) | DATA DA INFORMAÇÃO |
|--------------------------------|--------|-----------------|------------------------|------------------|--------------|------------|--------------------|
| CASTANHÃO                      | CE     | MÉDIO JAGUARIBE | ALTO SANTO             | 6700,0           | 505,0        | 7,54%      | 23/07/2018         |
| ORÓS                           | CE     | ALTO JAGUARIBE  | ORÓS                   | 1940,0           | 170,4        | 8,79%      | 23/07/2018         |
| BANABUIÚ                       | CE     | BANABUIÚ        | BANABUIÚ               | 1601,0           | 108,4        | 6,77%      | 23/07/2018         |
| ATALHO                         | CE     | SALGADO         | BREJO SANTO            | 108,3            | 15,3         | 14,09%     | 20/07/2018         |
| LIMA CAMPOS                    | CE     | SALGADO         | ICÓ                    | 66,4             | 6,9          | 10,39%     | 23/07/2018         |
| PRAZERES                       | CE     | SALGADO         | BARRO                  | 32,5             | 13,8         | 42,52%     | 23/07/2018         |
| CUREMA                         | PB     | PIANCÓ          | COREMAS                | 720,0            | 106,1        | 14,73%     | 23/07/2018         |
| MÃE D'ÁGUA                     | PB     | PAJEÚ           | COREMAS                | 638,7            | 52,9         | 8,28%      | 23/07/2018         |
| ENGENHEIRO ÁVIDOS              | PB     | ALTO PIRANHAS   | CAJAZEIRAS             | 255,0            | 65,2         | 25,56%     | 19/06/2018         |
| SÃO GONÇALO                    | PB     | ALTO PIRANHAS   | SOUSA                  | 44,6             | 20,7         | 46,39%     | 06/07/2018         |
| ACAUÃ                          | PB     | ALTO PARAÍBA    | ITATUBA                | 253,0            | 30,2         | 11,94%     | 06/07/2018         |
| EPITÁCIO PESSOA                | PB     | ALTO PARAÍBA    | BOQUEIRÃO              | 411,7            | 141,3        | 34,33%     | 13/06/2018         |
| POÇÕES                         | PB     | ALTO PARAÍBA    | MONTEIRO               | 29,9             | 0,6          | 2,04%      | 06/07/2018         |
| CAMALAU                        | PB     | ALTO PARAÍBA    | CAMALAU                | 48,1             | 6,8          | 14,09%     | 14/05/2018         |
| ENGENHEIRO FRANCISCO SABOIA    | PE     | MOXOTÓ          | IBIMIRIM               | 504,0            | 49,9         | 9,91%      | 23/07/2018         |
| ENTREMONTES                    | PE     | BRÍGIDA         | PARNAMIRIM             | 339,3            | 7,8          | 2,30%      | 23/07/2018         |
| CHAPÉU                         | PE     | BRÍGIDA         | PARNAMIRIM             | 188,0            | 37,1         | 19,74%     | 23/07/2018         |
| BARRA DO JUÁ                   | PE     | PAJEÚ           | FLORESTA               | 71,5             | 45,1         | 63,08%     | 23/07/2018         |
| ENG. ARMANDO RIBEIRO GONÇALVES | RN     | PIRANHAS/AÇU    | AÇU                    | 2400,0           | 673,7        | 28,07%     | 22/07/2018         |
| SANTA CRUZ DO APODI            | RN     | APODI           | APODI                  | 599,7            | 169,0        | 28,18%     | 06/07/2018         |
| PAU DOS FERROS                 | RN     | APODI/MOSSORÓ   | PAU DOS FERROS         | 55,9             | 5,6          | 9,96%      | 15/01/2018         |
| SOBRADINHO*                    | BA     | SÃO FRANCISCO   | CASA NOVA / SOBRADINHO | 34117,0          | 14784,0      | 32,56%     | 22/07/2018         |
| TRÊS MARIAS*                   | MG     | SÃO FRANCISCO   | TRÊS MARIAS            | 19528,0          | 10959,8      | 43,92%     | 22/07/2018         |
| LUIZ GONZAGA (ITAPARICA)*      | PE/BA  | SÃO FRANCISCO   | JATOBÁ/GLÓRIA          | 10782,0          | 8019,0       | 22,15%     | 22/07/2018         |

\* Nos reservatórios das UHE's no Rio São Francisco a coluna "VOLUME (%)" representa a porcentagem do volume útil armazenado nos reservatórios.

\*\* Fonte de dados: ONS, COGERH (CE), AESA (PB), DNOCS, APAC (PE) e SEMARH (RN).

\*\*\* Os dados de vazão e volume dos reservatórios apresentados no boletim são brutos e estão sujeitos a consistência.