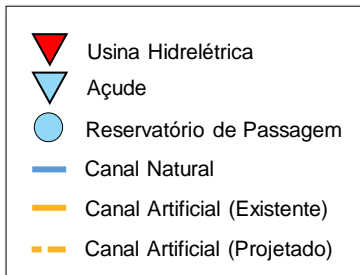


Boletim de Acompanhamento dos Reservatórios Contemplados pelo Projeto de Integração do Rio São Francisco – PISF

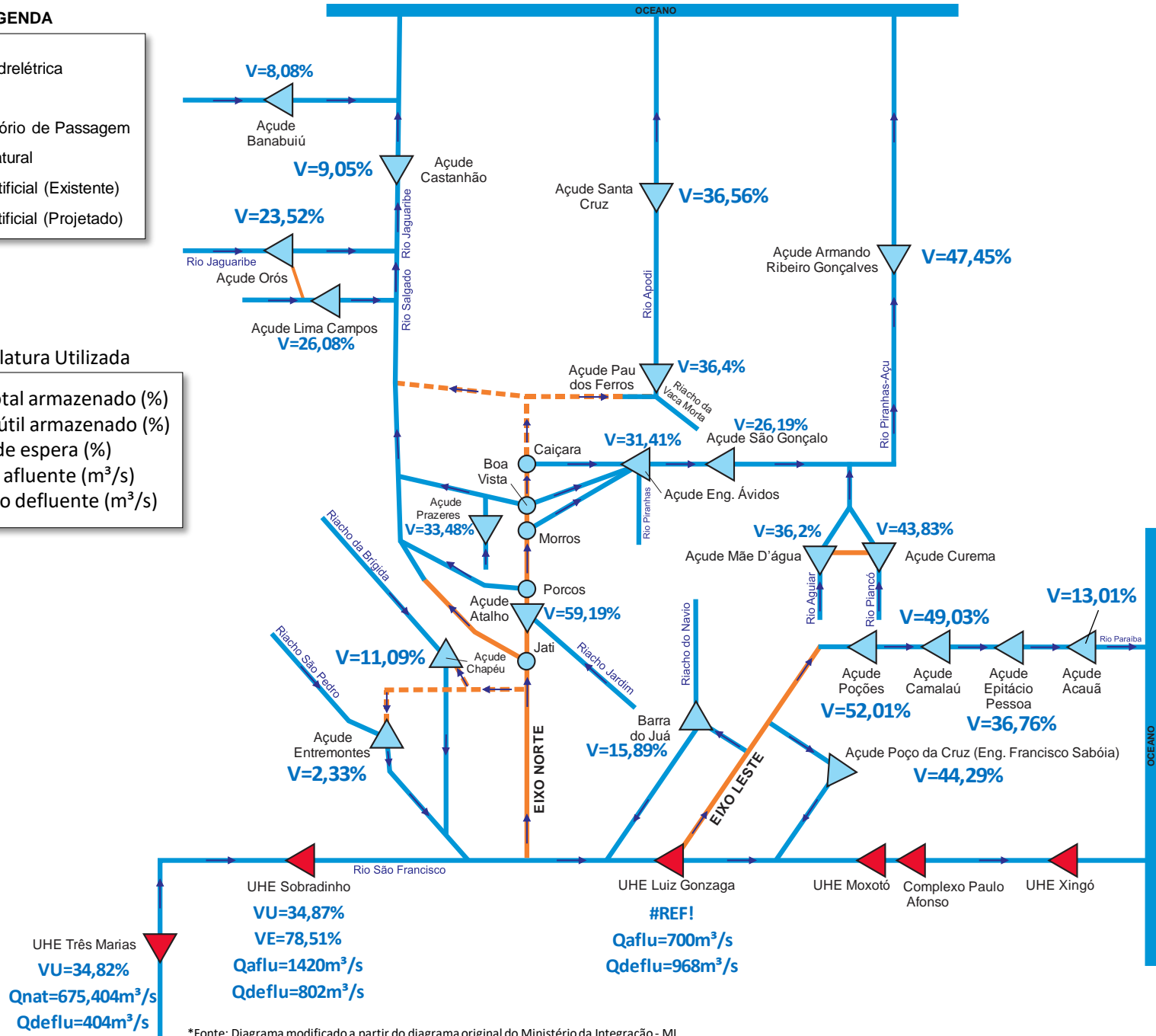
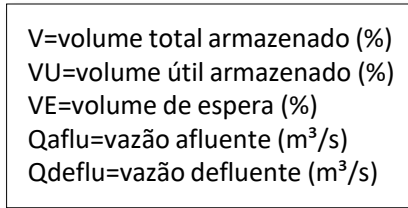
Data de Atualização: 23/11/2021

Diagrama Esquemático do PISF

LEGENDA



Nomenclatura Utilizada



*Fonte: Diagrama modificado a partir do diagrama original do Ministério da Integração - MI.

** Fonte de dados: ONS, COGERH (CE), AESA (PB), DNOCS, APAC (PE) e SEMARH (RN).

*** Os dados de vazão e volume dos reservatórios apresentados no boletim são brutos e estão sujeitos a consistência.

Tabela Resumo - Dados dos Reservatórios

ITEM	RESERVATÓRIO	ESTADO	BACIA	MUNICÍPIO	CAPACIDADE (hm³)	VOLUME (hm³)	VOLUME (%)	DATA DA INFORMAÇÃO
1	CASTANHÃO	CE	MÉDIO JAGUARIBE	ALTO SANTO	6700,0	606,6	9,05%	19/11/2021
2	ORÓS	CE	ALTO JAGUARIBE	ORÓS	1940,0	456,3	23,52%	19/11/2021
3	BANABUIÚ	CE	BANABUIÚ	BANABUIÚ	1601,0	129,3	8,08%	19/11/2021
4	ATALHO	CE	SALGADO	BREJO SANTO	72,6	42,9	59,19%	04/11/2021
5	LIMA CAMPOS	CE	SALGADO	ICÓ	66,4	17,3	26,08%	19/11/2021
6	PRAZERES	CE	SALGADO	BARRO	32,5	10,9	33,48%	19/11/2021
7	CUREMA	PB	PIANCÓ	COREMAS	720,0	315,6	43,83%	16/11/2021
8	MÃE D'ÁGUA	PB	PAJEÚ	COREMAS	638,7	231,2	36,20%	12/11/2021
9	ENGENHEIRO ÁVIDOS	PB	ALTO PIRANHAS	CAJAZEIRAS	255,0	80,1	31,41%	19/11/2021
10	SÃO GONÇALO	PB	ALTO PIRANHAS	SOUSA	44,6	11,7	26,19%	23/11/2021
11	ACAUÃ	PB	ALTO PARAÍBA	ITATUBA	253,0	32,9	13,01%	23/11/2021
12	EPITÁCIO PESSOA	PB	ALTO PARAÍBA	BOQUEIRÃO	411,7	151,4	36,76%	23/11/2021
13	POÇÕES	PB	ALTO PARAÍBA	MONTEIRO	29,9	15,5	52,01%	12/11/2021
14	CAMALAU	PB	ALTO PARAÍBA	CAMALAU	48,1	23,6	49,03%	22/11/2021
15	ENGENHEIRO FRANCISCO SABOIA	PE	MOXOTÓ	IBIMIRIM	504,0	223,2	44,29%	23/11/2021
16	ENTREMONTES	PE	BRÍGIDA	PARNAMIRIM	339,3	7,9	2,33%	22/11/2021
17	CHAPÉU	PE	BRÍGIDA	PARNAMIRIM	188,0	20,8	11,09%	22/11/2021
18	BARRA DO JUÁ	PE	PAJEÚ	FLORESTA	71,5	11,4	15,89%	19/11/2021
19	ENG. ARMANDO RIBEIRO GONÇALVES	RN	PIRANHAS/AÇU	AÇU	2373,1	1126,1	47,45%	23/11/2021
20	SANTA CRUZ DO APODI	RN	APODI	APODI	599,7	219,3	36,56%	23/11/2021
21	PAU DOS FERROS	RN	APODI/MOSSORÓ	PAU DOS FERROS	55,9	20,4	36,40%	23/11/2021
22	SOBRADINHO*	BA	SÃO FRANCISCO	CASA NOVA / SOBRADINHO	34117,0	15444,0	34,87%	22/11/2021
23	TRÊS MARIAS*	MG	SÃO FRANCISCO	TRÊS MARIAS	19528,0	9569,4	34,82%	22/11/2021
24	LUIZ GONZAGA (ITAPARICA)*	PE/BA	SÃO FRANCISCO	JATOBÁ/GLÓRIA	10782,0	302,4	65,06%	22/11/2021

* Nos reservatórios das UHE's no Rio São Francisco a coluna "VOLUME (%)" representa a porcentagem do volume útil armazenado nos reservatórios.

** Fonte de dados: ONS, COGERH (CE), AESA (PB), DNOCS, APAC (PE) e SEMARH (RN).

*** Os dados de vazão e volume dos reservatórios apresentados no boletim são brutos e estão sujeitos a consistência.