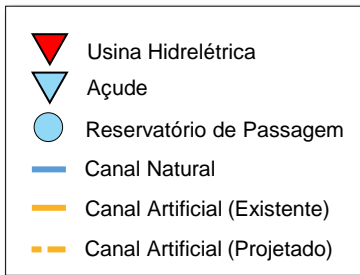


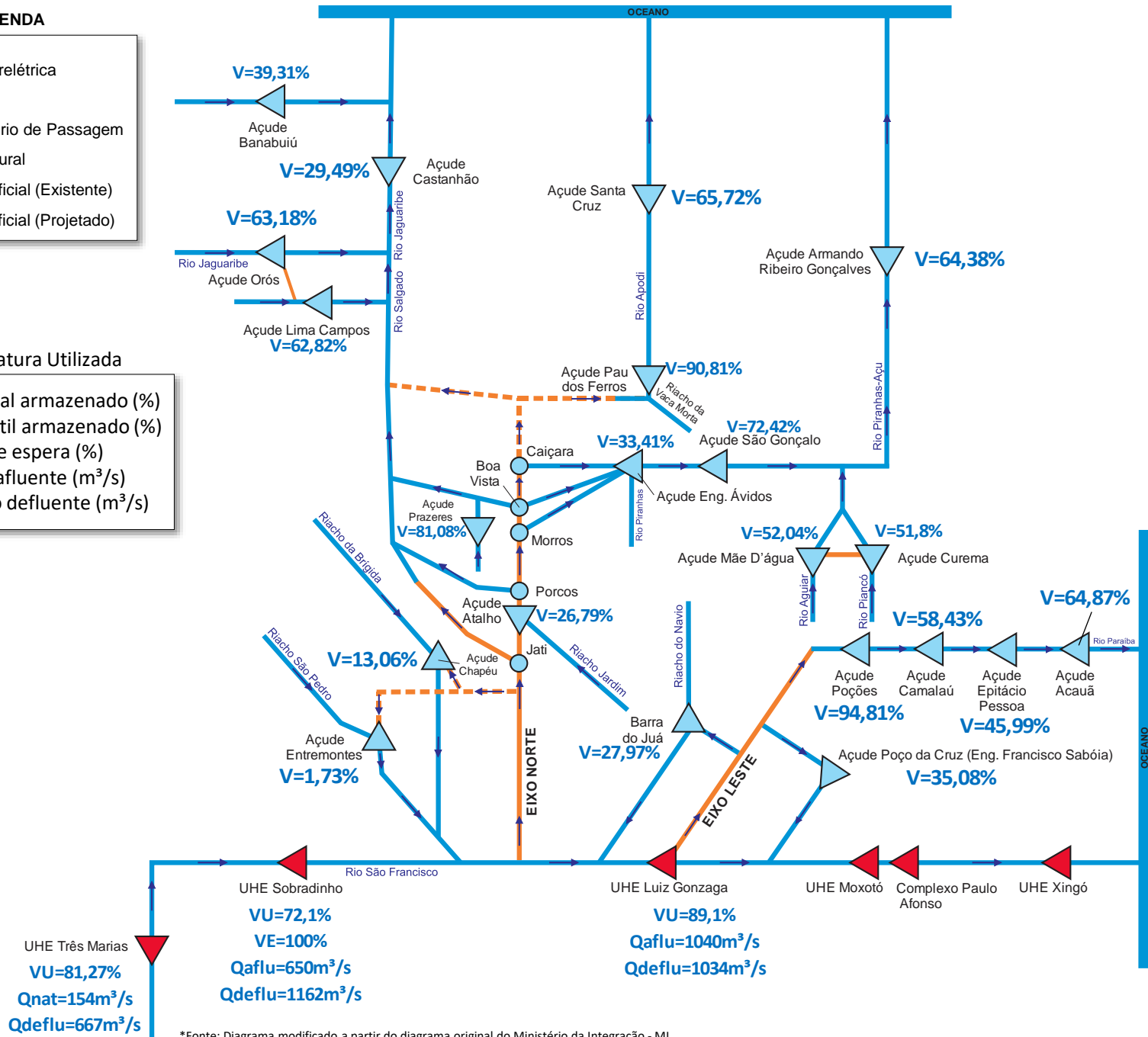
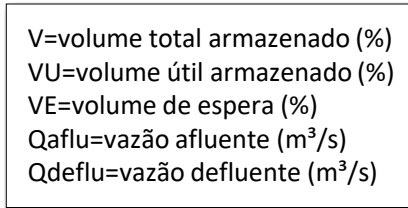
Boletim de Acompanhamento dos Reservatórios Contemplados pelo Projeto de Integração do Rio São Francisco – PISF

Data de Atualização: 21/08/2023

LEGENDA



Nomenclatura Utilizada



*Fonte: Diagrama modificado a partir do diagrama original do Ministério da Integração - MI.

** Fonte de dados: ONS, COGERH (CE), AESA (PB), DNOCS, APAC (PE) e SEMARH (RN).

*** Os dados de vazão e volume dos reservatórios apresentados no boletim são consistidos e estão sujeitos a novas revisões.

SALA DE SITUAÇÃO

Tabela Resumo - Dados dos Reservatórios

ITEM	RESERVATÓRIO	ESTADO	BACIA	MUNICÍPIO	CAPACIDADE (hm³)	VOLUME (hm³)	VOLUME (%)	DATA DA INFORMAÇÃO
1	CASTANHÃO	CE	MÉDIO JAGUARIBE	ALTO SANTO	6700,0	1975,7	29,49%	20/08/2023
2	ORÓS	CE	ALTO JAGUARIBE	ORÓS	1940,0	1225,7	63,18%	18/08/2023
3	BANABUIÚ	CE	BANABUIÚ	BANABUIÚ	1601,0	629,4	39,31%	20/08/2023
4	ATALHO	CE	SALGADO	BREJO SANTO	72,6	19,4	26,79%	18/08/2023
5	LIMA CAMPOS	CE	SALGADO	ICÓ	66,4	41,7	62,82%	20/08/2023
6	PRAZERES	CE	SALGADO	BARRO	32,5	26,4	81,08%	20/08/2023
7	CUREMA	PB	PIANCÓ	COREMAS	744,1	385,5	51,80%	21/08/2023
8	MÃE D'ÁGUA	PB	PAJEÚ	COREMAS	545,0	283,6	52,04%	21/08/2023
9	ENGENHEIRO ÁVIDOS	PB	ALTO PIRANHAS	CAJAZEIRAS	293,6	98,1	33,41%	17/08/2023
10	SÃO GONÇALO	PB	ALTO PIRANHAS	SOUSA	40,6	29,4	72,42%	17/08/2023
11	ACAUÃ	PB	ALTO PARAÍBA	ITATUBA	253,0	164,1	64,87%	11/08/2023
12	EPITÁCIO PESSOA	PB	ALTO PARAÍBA	BOQUEIRÃO	466,5	214,5	45,99%	11/08/2023
13	POÇÕES	PB	ALTO PARAÍBA	MONTEIRO	29,9	28,3	94,81%	11/08/2023
14	CAMALAU	PB	ALTO PARAÍBA	CAMALAU	48,1	28,1	58,43%	16/08/2023
15	ENGENHEIRO FRANCISCO SABOIA	PE	MOXOTÓ	IBIMIRIM	504,0	176,8	35,08%	17/08/2023
16	ENTREMONTES	PE	BRÍGIDA	PARNAMIRIM	258,6	4,5	1,73%	15/08/2023
17	CHAPÉU	PE	BRÍGIDA	PARNAMIRIM	188,0	24,6	13,06%	16/08/2023
18	BARRA DO JUÁ	PE	PAJEÚ	FLORESTA	71,5	20,0	27,97%	16/08/2023
19	ENG. ARMANDO RIBEIRO GONÇALVES	RN	PIRANHAS/AÇU	AÇU	2373,1	1527,8	64,38%	10/08/2023
20	SANTA CRUZ DO APODI	RN	APODI	APODI	599,7	394,1	65,72%	17/08/2023
21	PAU DOS FERROS	RN	APODI/MOSSORÓ	PAU DOS FERROS	55,9	50,8	90,81%	08/08/2023
22	SOBRADINHO*	BA	SÃO FRANCISCO	CASA NOVA / SOBRADINHO	34117,0	25916,0	72,10%	20/08/2023
23	TRÊS MARIAS*	MG	SÃO FRANCISCO	TRÊS MARIAS	19528,0	16666,6	81,27%	20/08/2023
24	LUIZ GONZAGA (ITAPARICA)*	PE/BA	SÃO FRANCISCO	JATOBÁ/GLÓRIA	10782,0	303,5	89,10%	20/08/2023

* Nos reservatórios das UHE's no Rio São Francisco a coluna "VOLUME (%)" representa a porcentagem do volume útil armazenado nos reservatórios.

** Fonte de dados: ONS, COGERH (CE), AESA (PB), DNOCS, APAC (PE) e SEMARH (RN).

*** Os dados de vazão e volume dos reservatórios apresentados no boletim são consistidos e estão sujeitos a novas revisões.