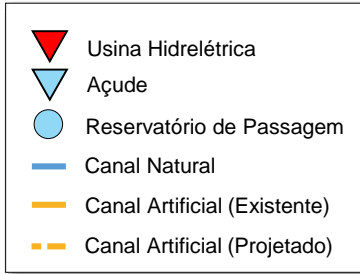


# **Boletim de Acompanhamento dos Reservatórios Contemplados pelo Projeto de Integração do Rio São Francisco – PISF**

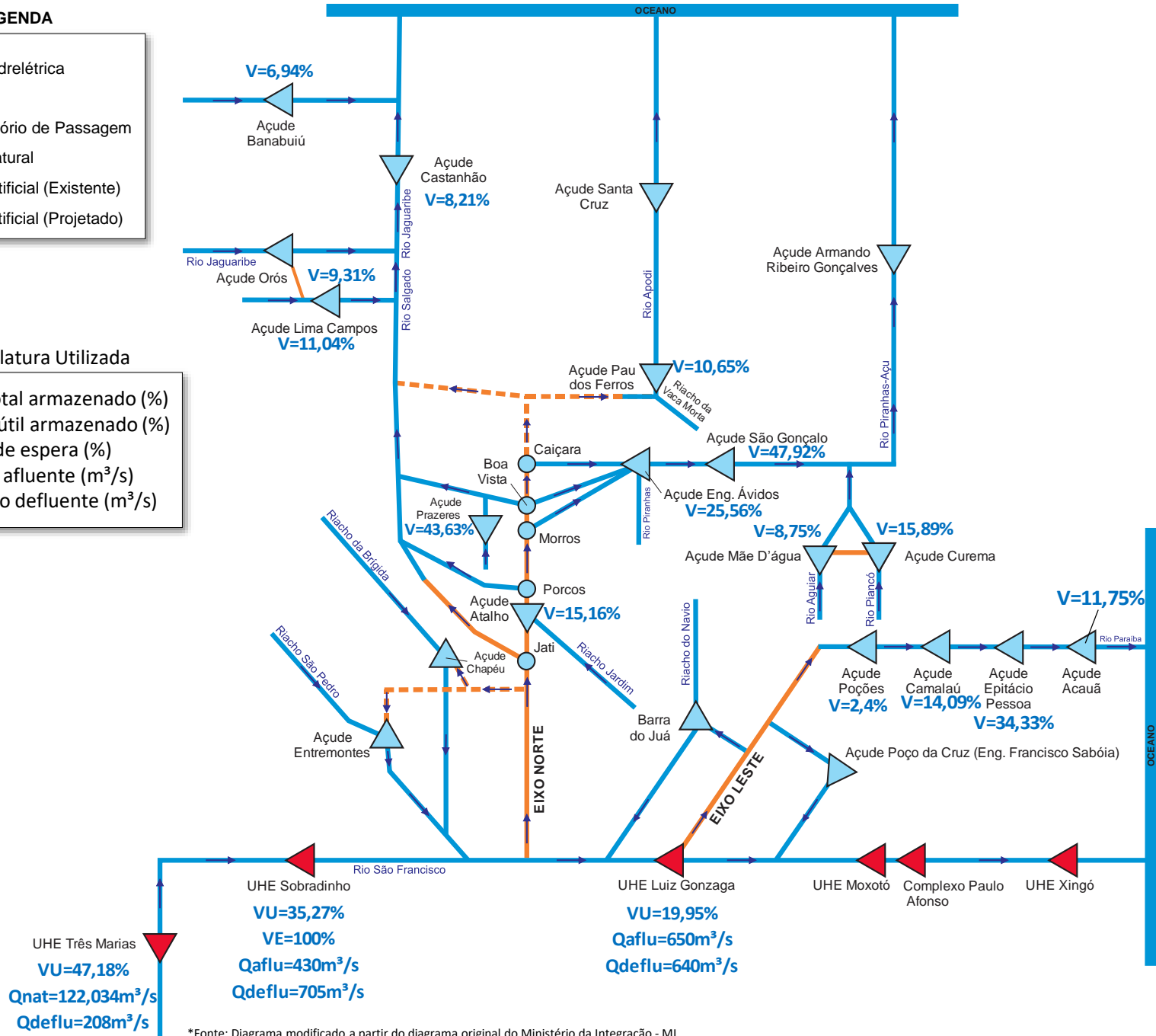
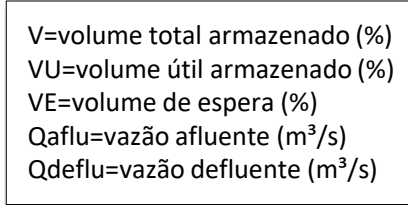
Data de Atualização: 19/06/2018

# Diagrama Esquemático do PISF

## LEGENDA



## Nomenclatura Utilizada



\*Fonte: Diagrama modificado a partir do diagrama original do Ministério da Integração - MI.

\*\* Fonte de dados: ONS, COGERH (CE), AESA (PB), DNOCS, APAC (PE) e SEMARH (RN).

\*\*\* Os dados de vazão e volume dos reservatórios apresentados no boletim são brutos e estão sujeitos a consistência.

## Tabela Resumo - Dados dos Reservatórios

RESERVATÓRIO	ESTADO	BACIA	MUNICÍPIO	CAPACIDADE (hm <sup>3</sup> )	VOLUME (hm <sup>3</sup> )	VOLUME (%)	DATA DA INFORMAÇÃO
CASTANHÃO	CE	MÉDIO JAGUARIBE	ALTO SANTO	6700,0	550,0	8,21%	19/06/2018
ORÓS	CE	ALTO JAGUARIBE	ORÓS	1940,0	180,7	9,31%	19/06/2018
BANABUIÚ	CE	BANABUIÚ	BANABUIÚ	1601,0	111,1	6,94%	19/06/2018
ATALHO	CE	SALGADO	BREJO SANTO	108,3	16,4	15,16%	15/06/2018
LIMA CAMPOS	CE	SALGADO	ICÓ	66,4	7,3	11,04%	19/06/2018
PRAZERES	CE	SALGADO	BARRO	32,5	14,2	43,63%	19/06/2018
CUREMA	PB	PIANCÓ	COREMAS	720,0	114,4	15,89%	19/06/2018
MÃE D'ÁGUA	PB	PAJEÚ	COREMAS	638,7	55,9	8,75%	19/06/2018
ENGENHEIRO ÁVIDOS	PB	ALTO PIRANHAS	CAJAZEIRAS	255,0	65,2	25,56%	19/06/2018
SÃO GONÇALO	PB	ALTO PIRANHAS	SOUSA	44,6	21,4	47,92%	18/06/2018
ACAUÃ	PB	ALTO PARAÍBA	ITATUBA	253,0	29,7	11,75%	18/06/2018
EPITÁCIO PESSOA	PB	ALTO PARAÍBA	BOQUEIRÃO	411,7	141,3	34,33%	13/06/2018
POÇÕES	PB	ALTO PARAÍBA	MONTEIRO	29,9	0,7	2,40%	12/06/2018
CAMALAU	PB	ALTO PARAÍBA	CAMALAU	48,1	6,8	14,09%	14/05/2018
ENGENHEIRO FRANCISCO SABOIA	PE	MOXOTÓ	IBIMIRIM	504,0	51,9	10,30%	18/06/2018
ENTREMONTES	PE	BRÍGIDA	PARNAMIRIM	339,3	5,3	1,56%	14/06/2018
CHAPÉU	PE	BRÍGIDA	PARNAMIRIM	188,0	42,0	22,34%	18/06/2018
BARRA DO JUÁ	PE	PAJEÚ	FLORESTA	71,5	50,0	69,98%	18/06/2018
ENG. ARMANDO RIBEIRO GONÇALVES	RN	PIRANHAS/AÇU	AÇU	2400,0	698,3	29,10%	19/06/2018
SANTA CRUZ DO APODI	RN	APODI	APODI	599,7	173,5	28,94%	15/06/2018
PAU DOS FERROS	RN	APODI/MOSSORÓ	PAU DOS FERROS	55,9	6,0	10,65%	15/01/2018
SOBRADINHO*	BA	SÃO FRANCISCO	CASA NOVA / SOBRADINHO	34117,0	15560,0	35,27%	18/06/2018
TRÊS MARIAS*	MG	SÃO FRANCISCO	TRÊS MARIAS	19528,0	11458,8	47,18%	18/06/2018
LUIZ GONZAGA (ITAPARICA)*	PE/BA	SÃO FRANCISCO	JATOBÁ/GLÓRIA	10782,0	7941,0	19,95%	18/06/2018

\* Nos reservatórios das UHE's no Rio São Francisco a coluna "VOLUME (%)" representa a porcentagem do volume útil armazenado nos reservatórios.

\*\* Fonte de dados: ONS, COGERH (CE), AESA (PB), DNOCS, APAC (PE) e SEMARH (RN).

\*\*\* Os dados de vazão e volume dos reservatórios apresentados no boletim são brutos e estão sujeitos a consistência.