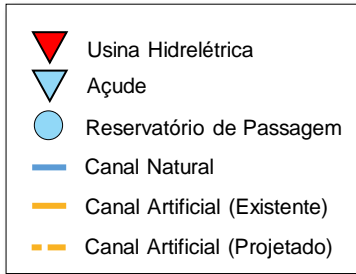


# Boletim de Acompanhamento dos Reservatórios Contemplados pelo Projeto de Integração do Rio São Francisco – PISF

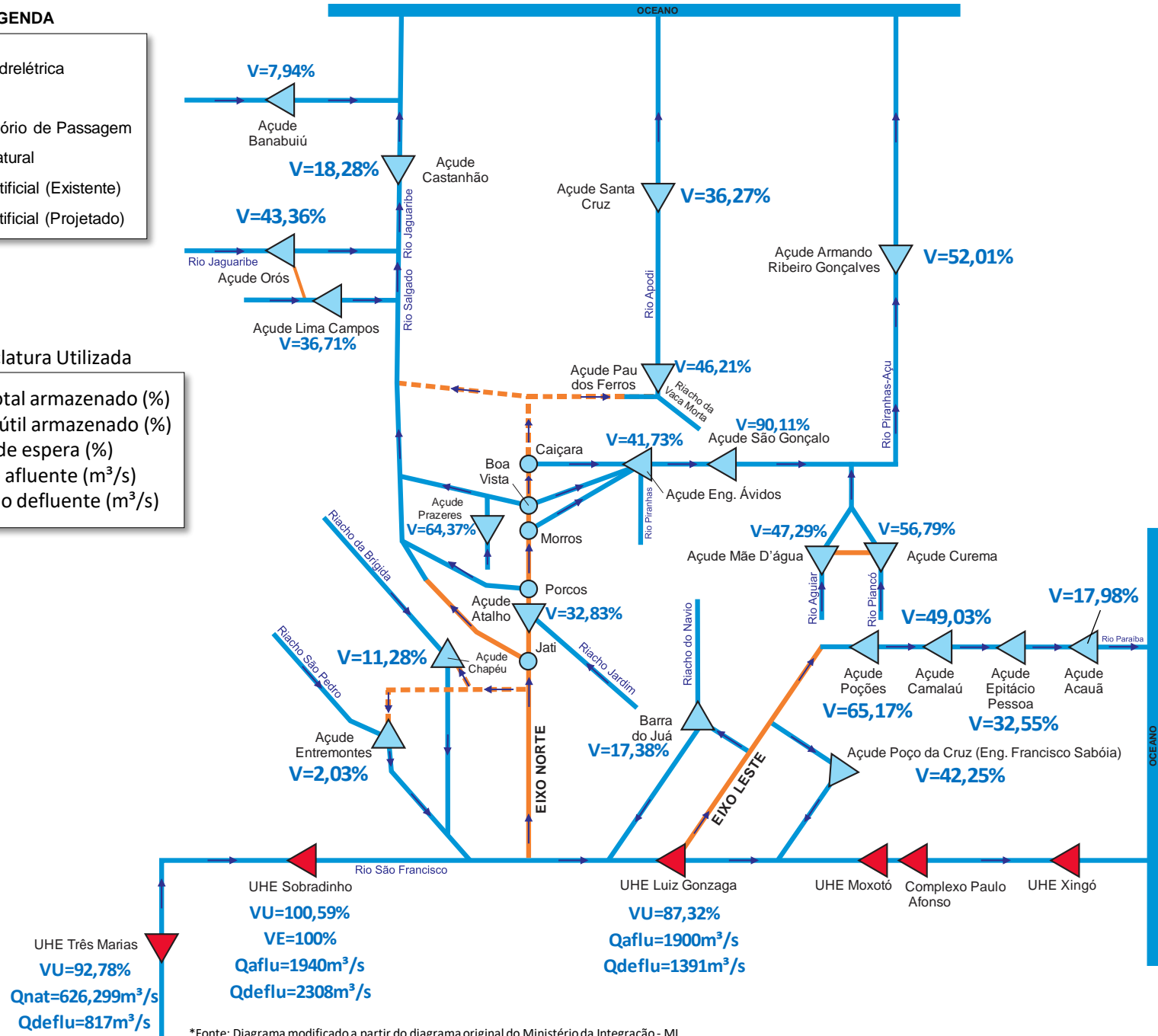
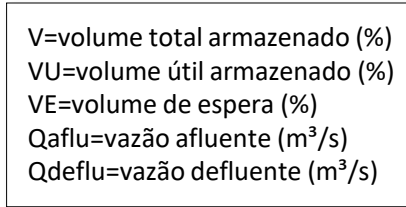
Data de Atualização: 19/04/2022

# Diagrama Esquemático do PISF

## LEGENDA



## Nomenclatura Utilizada



\*Fonte: Diagrama modificado a partir do diagrama original do Ministério da Integração - MI.

\*\* Fonte de dados: ONS, COGERH (CE), AESA (PB), DNOCS, APAC (PE) e SEMARH (RN).

\*\*\* Os dados de vazão e volume dos reservatórios apresentados no boletim são brutos e estão sujeitos a consistência.

## Tabela Resumo - Dados dos Reservatórios

ITEM	RESERVATÓRIO	ESTADO	BACIA	MUNICÍPIO	CAPACIDADE (hm³)	VOLUME (hm³)	VOLUME (%)	DATA DA INFORMAÇÃO
1	CASTANHÃO	CE	MÉDIO JAGUARIBE	ALTO SANTO	6700,0	1224,4	18,28%	18/04/2022
2	ORÓS	CE	ALTO JAGUARIBE	ORÓS	1940,0	841,2	43,36%	18/04/2022
3	BANABUIÚ	CE	BANABUIÚ	BANABUIÚ	1601,0	127,1	7,94%	18/04/2022
4	ATALHO	CE	SALGADO	BREJO SANTO	72,6	23,8	32,83%	11/04/2022
5	LIMA CAMPOS	CE	SALGADO	ICÓ	66,4	24,4	36,71%	18/04/2022
6	PRAZERES	CE	SALGADO	BARRO	32,5	20,9	64,37%	18/04/2022
7	CUREMA	PB	PIANCÓ	COREMAS	720,0	408,9	56,79%	18/04/2022
8	MÃE D'ÁGUA	PB	PAJEÚ	COREMAS	638,7	302,0	47,29%	18/04/2022
9	ENGENHEIRO ÁVIDOS	PB	ALTO PIRANHAS	CAJAZEIRAS	255,0	106,4	41,73%	18/04/2022
10	SÃO GONÇALO	PB	ALTO PIRANHAS	SOUSA	44,6	40,2	90,11%	12/04/2022
11	ACAUÃ	PB	ALTO PARAÍBA	ITATUBA	253,0	45,5	17,98%	18/04/2022
12	EPITÁCIO PESSOA	PB	ALTO PARAÍBA	BOQUEIRÃO	411,7	134,0	32,55%	19/04/2022
13	POÇÕES	PB	ALTO PARAÍBA	MONTEIRO	29,9	19,5	65,17%	15/04/2022
14	CAMALÁ	PB	ALTO PARAÍBA	CAMALÁ	48,1	23,6	49,03%	18/04/2022
15	ENGENHEIRO FRANCISCO SABOIA	PE	MOXOTÓ	IBIMIRIM	504,0	213,0	42,25%	19/04/2022
16	ENTREMONTES	PE	BRÍGIDA	PARNAMIRIM	339,3	6,9	2,03%	19/04/2022
17	CHAPÉU	PE	BRÍGIDA	PARNAMIRIM	188,0	21,2	11,28%	18/04/2022
18	BARRA DO JUÁ	PE	PAJEÚ	FLORESTA	71,5	12,4	17,38%	17/04/2022
19	ENG. ARMANDO RIBEIRO GONÇALVES	RN	PIRANHAS/AÇU	AÇU	2373,1	1234,2	52,01%	19/04/2022
20	SANTA CRUZ DO APODI	RN	APODI	APODI	599,7	217,5	36,27%	19/04/2022
21	PAU DOS FERROS	RN	APODI/MOSSORÓ	PAU DOS FERROS	55,9	25,8	46,21%	19/04/2022
22	SOBRADINHO*	BA	SÃO FRANCISCO	CASA NOVA / SOBRADINHO	34117,0	34285,0	100,59%	18/04/2022
23	TRÊS MARIAS*	MG	SÃO FRANCISCO	TRÊS MARIAS	19528,0	18425,4	92,78%	18/04/2022
24	LUIZ GONZAGA (ITAPARICA)*	PE/BA	SÃO FRANCISCO	JATOBÁ/GLÓRIA	10782,0	303,4	87,32%	18/04/2022

\* Nos reservatórios das UHE's no Rio São Francisco a coluna "VOLUME (%)" representa a porcentagem do volume útil armazenado nos reservatórios.

\*\* Fonte de dados: ONS, COGERH (CE), AESA (PB), DNOCS, APAC (PE) e SEMARH (RN).

\*\*\* Os dados de vazão e volume dos reservatórios apresentados no boletim são brutos e estão sujeitos a consistência.