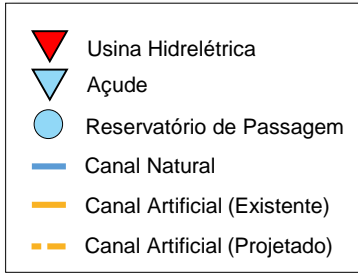


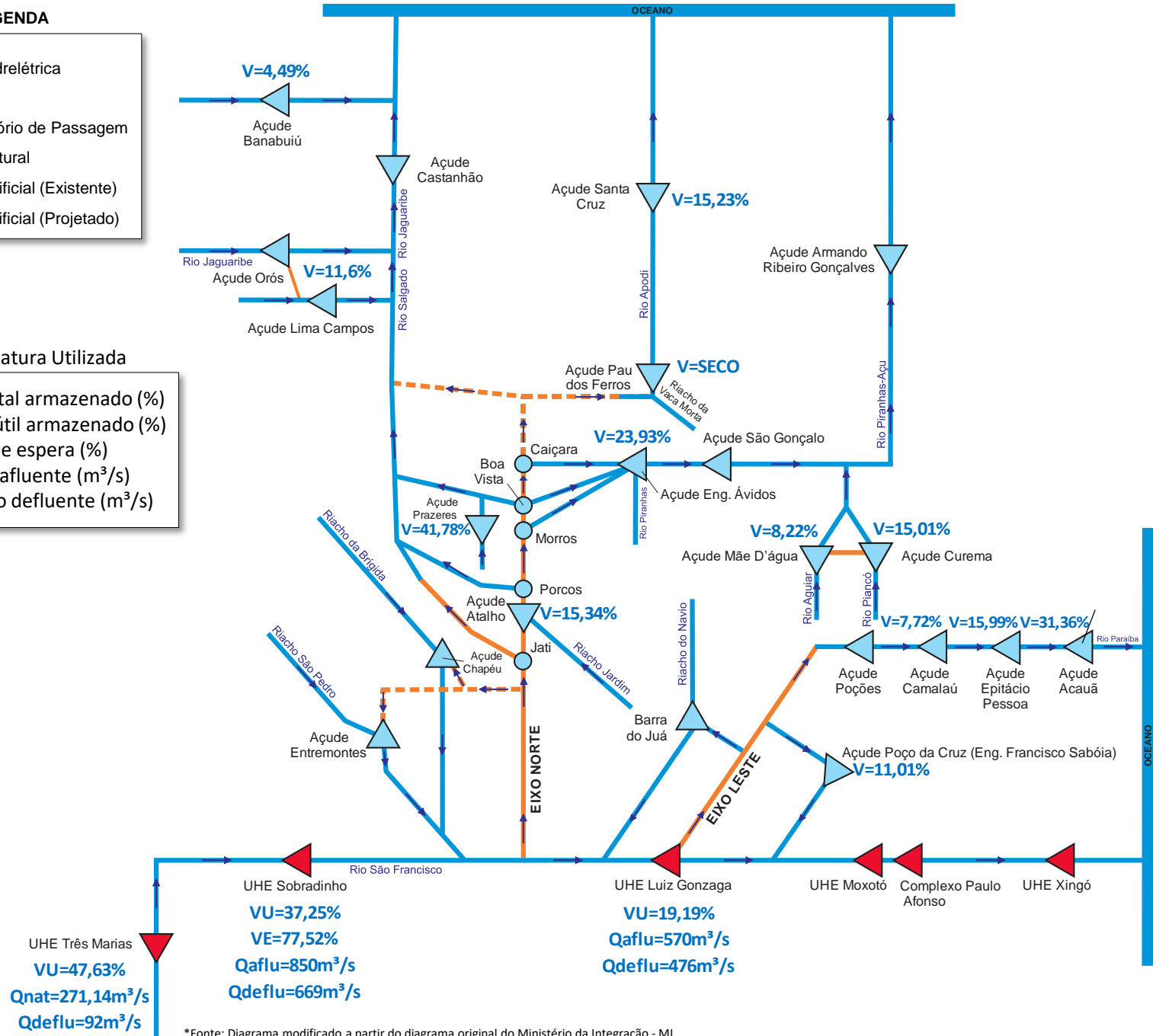
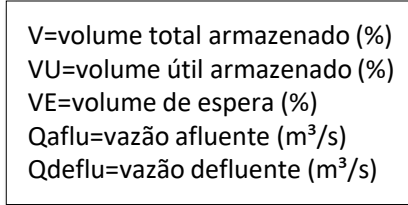
# **Boletim de Acompanhamento dos Reservatórios Contemplados pelo Projeto de Integração do Rio São Francisco – PISF**

Data de Atualização: 18/04/2018

## LEGENDA



## Nomenclatura Utilizada



\*Fonte: Diagrama modificado a partir do diagrama original do Ministério da Integração - MI.

\*\* Fonte de dados: ONS, COGERH (CE), AESA (PB), DNOCS, APAC (PE) e SEMARH (RN).

\*\*\* Os dados de vazão e volume dos reservatórios apresentados no boletim são brutos e estão sujeitos a consistência.

## Tabela Resumo - Dados dos Reservatórios

RESERVATÓRIO	ESTADO	BACIA	MUNICÍPIO	CAPACIDADE (hm³)	VOLUME (hm³)	VOLUME (%)	DATA DA INFORMAÇÃO
CASTANHÃO	CE	MÉDIO JAGUARIBE	ALTO SANTO	6700,0	487,6	7,28%	18/04/2018
ORÓS	CE	ALTO JAGUARIBE	ORÓS	1940,0	175,0	9,02%	18/04/2018
BANABUIÚ	CE	BANABUIÚ	BANABUIÚ	1601,0	71,9	4,49%	18/04/2018
ATALHO	CE	SALGADO	BREJO SANTO	108,3	16,6	15,34%	17/04/2018
LIMA CAMPOS	CE	SALGADO	ICÓ	66,4	7,7	11,60%	18/04/2018
PAZERES	CE	SALGADO	BARRO	32,5	13,6	41,78%	18/04/2018
CUREMA	PB	PIANCÓ	COREMAS	720,0	108,1	15,01%	18/04/2018
MÃE D'ÁGUA	PB	PAJEÚ	COREMAS	638,7	52,5	8,22%	18/04/2018
ENGENHEIRO ÁVIDOS	PB	ALTO PIRANHAS	CAJAZEIRAS	255,0	61,0	23,93%	18/04/2018
SÃO GONÇALO	PB	ALTO PIRANHAS	SOUSA	44,6	20,7	46,30%	16/04/2018
ACAUÃ	PB	ALTO PARAÍBA	ITATUBA	253,0	12,3	4,88%	13/04/2018
EPITÁCIO PESSOA	PB	ALTO PARAÍBA	BOQUEIRÃO	411,7	129,1	31,36%	18/04/2018
POÇÕES	PB	ALTO PARAÍBA	MONTEIRO	29,9	2,3	7,72%	10/04/2018
CAMALAU	PB	ALTO PARAÍBA	CAMALAU	48,1	7,7	15,99%	13/04/2018
ENGENHEIRO FRANCISCO SABOIA	PE	MOXOTÓ	IBIMIRIM	504,0	55,5	11,01%	17/04/2018
ENTREMONTES	PE	BRÍGIDA	PARNAMIRIM	339,3	SECO	SECO	17/04/2018
CHAPÉU	PE	BRÍGIDA	PARNAMIRIM	188,0	45,6	24,26%	18/04/2018
BARRA DO JUÁ	PE	PAJEÚ	FLORESTA	71,5	51,3	71,78%	17/04/2018
ENG. ARMANDO RIBEIRO GONÇALVES	RN	PIRANHAS/AÇU	AÇU	2400,0	547,2	22,80%	18/04/2018
SANTA CRUZ DO APODI	RN	APODI	APODI	599,7	111,6	18,61%	12/04/2018
PAU DOS FERROS	RN	APODI/MOSSORÓ	PAU DOS FERROS	55,9	3,7	6,57%	15/01/2018
SOBRADINHO*	BA	SÃO FRANCISCO	CASA NOVA / SOBRADINHO	34117,0	16126,0	37,25%	17/04/2018
TRÊS MARIAS*	MG	SÃO FRANCISCO	TRÊS MARIAS	19528,0	11534,6	47,68%	17/04/2018
LUIZ GONZAGA (ITAPARICA)*	PE/BA	SÃO FRANCISCO	JATOBÁ/GLÓRIA	10782,0	7914,0	19,19%	17/04/2018

\* Nos reservatórios das UHE's no Rio São Francisco a coluna "VOLUME (%)" representa a porcentagem do volume útil armazenado nos reservatórios.

\*\* Fonte de dados: ONS, COGERH (CE), AESA (PB), DNOCS, APAC (PE) e SEMARH (RN).

\*\*\* Os dados de vazão e volume dos reservatórios apresentados no boletim são brutos e estão sujeitos a consistência.