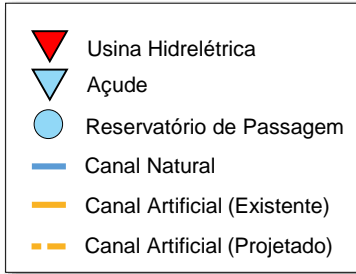


Boletim de Acompanhamento dos Reservatórios Contemplados pelo Projeto de Integração do Rio São Francisco – PISF

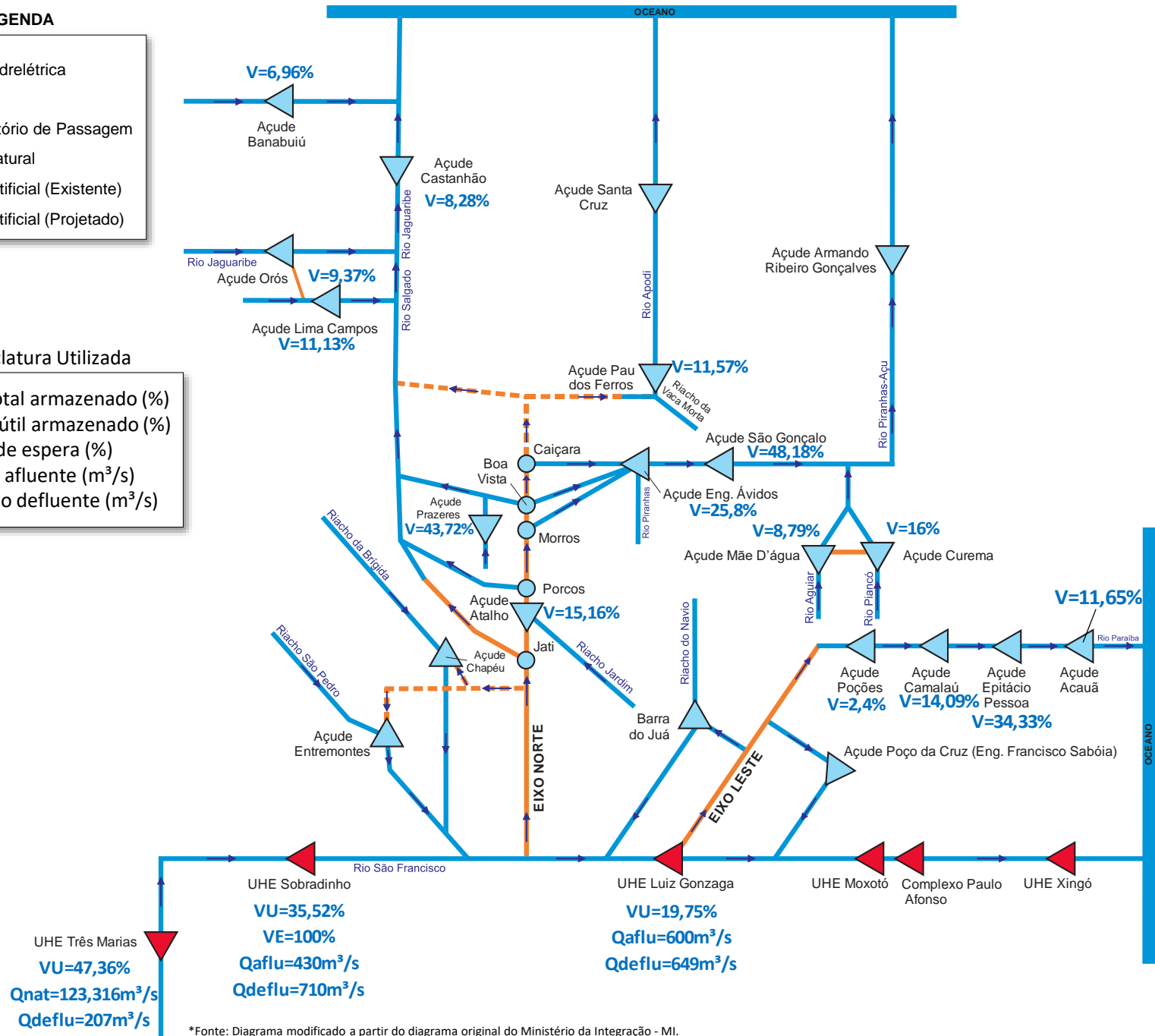
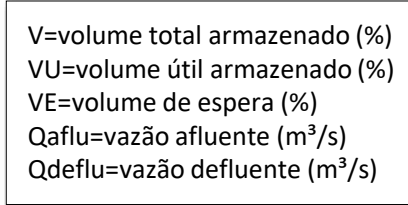
Data de Atualização: 15/06/2018

Diagrama Esquemático do PISF

LEGENDA



Nomenclatura Utilizada



*Fonte: Diagrama modificado a partir do diagrama original do Ministério da Integração - MI.

** Fonte de dados: ONS, COGERH (CE), AESA (PB), DNOCS, APAC (PE) e SEMARH (RN).

*** Os dados de vazão e volume dos reservatórios apresentados no boletim são brutos e estão sujeitos a consistência.

Tabela Resumo - Dados dos Reservatórios

RESERVATÓRIO	ESTADO	BACIA	MUNICÍPIO	CAPACIDADE (hm ³)	VOLUME (hm ³)	VOLUME (%)	DATA DA INFORMAÇÃO
CASTANHÃO	CE	MÉDIO JAGUARIBE	ALTO SANTO	6700,0	554,8	8,28%	15/06/2018
ORÓS	CE	ALTO JAGUARIBE	ORÓS	1940,0	181,8	9,37%	15/06/2018
BANABUIÚ	CE	BANABUIÚ	BANABUIÚ	1601,0	111,4	6,96%	15/06/2018
ATALHO	CE	SALGADO	BREJO SANTO	108,3	16,4	15,16%	15/06/2018
LIMA CAMPOS	CE	SALGADO	ICÓ	66,4	7,4	11,13%	15/06/2018
PRAZERES	CE	SALGADO	BARRO	32,5	14,2	43,72%	15/06/2018
CUREMA	PB	PIANCÓ	COREMAS	720,0	115,2	16,00%	15/06/2018
MÃE D'ÁGUA	PB	PAJEÚ	COREMAS	638,7	56,1	8,79%	15/06/2018
ENGENHEIRO ÁVIDOS	PB	ALTO PIRANHAS	CAJAZEIRAS	255,0	65,8	25,80%	11/06/2018
SÃO GONÇALO	PB	ALTO PIRANHAS	SOUSA	44,6	21,5	48,18%	14/06/2018
ACAUÃ	PB	ALTO PARAÍBA	ITATUBA	253,0	29,5	11,65%	14/06/2018
EPITÁCIO PESSOA	PB	ALTO PARAÍBA	BOQUEIRÃO	411,7	141,3	34,33%	13/06/2018
POÇÕES	PB	ALTO PARAÍBA	MONTEIRO	29,9	0,7	2,40%	12/06/2018
CAMALAU	PB	ALTO PARAÍBA	CAMALAU	48,1	6,8	14,09%	14/05/2018
ENGENHEIRO FRANCISCO SABOIA	PE	MOXOTÓ	IBIMIRIM	504,0	52,1	10,34%	14/06/2018
ENTREMONTES	PE	BRÍGIDA	PARNAMIRIM	339,3	5,3	1,56%	14/06/2018
CHAPÉU	PE	BRÍGIDA	PARNAMIRIM	188,0	42,6	22,64%	11/06/2018
BARRA DO JUÁ	PE	PAJEÚ	FLORESTA	71,5	50,5	70,63%	14/06/2018
ENG. ARMANDO RIBEIRO GONÇALVES	RN	PIRANHAS/AÇU	AÇU	2400,0	700,6	29,19%	15/06/2018
SANTA CRUZ DO APODI	RN	APODI	APODI	599,7	173,7	28,96%	14/06/2018
PAU DOS FERROS	RN	APODI/MOSSORÓ	PAU DOS FERROS	55,9	6,5	11,57%	15/01/2018
SOBRADINHO*	BA	SÃO FRANCISCO	CASA NOVA / SOBRADINHO	34117,0	15630,0	35,52%	14/06/2018
TRÊS MARIAS*	MG	SÃO FRANCISCO	TRÊS MARIAS	19528,0	11485,2	47,36%	14/06/2018
LUIZ GONZAGA (ITAPARICA)*	PE/BA	SÃO FRANCISCO	JATOBÁ/GLÓRIA	10782,0	7934,0	19,75%	14/06/2018

* Nos reservatórios das UHE's no Rio São Francisco a coluna "VOLUME (%)" representa a porcentagem do volume útil armazenado nos reservatórios.

** Fonte de dados: ONS, COGERH (CE), AESA (PB), DNOCS, APAC (PE) e SEMARH (RN).

*** Os dados de vazão e volume dos reservatórios apresentados no boletim são brutos e estão sujeitos a consistência.