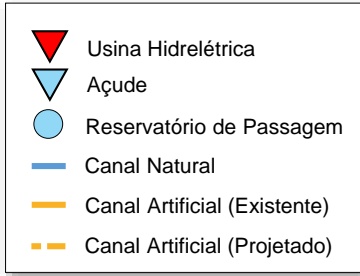


Boletim de Acompanhamento dos Reservatórios Contemplados pelo Projeto de Integração do Rio São Francisco – PISF

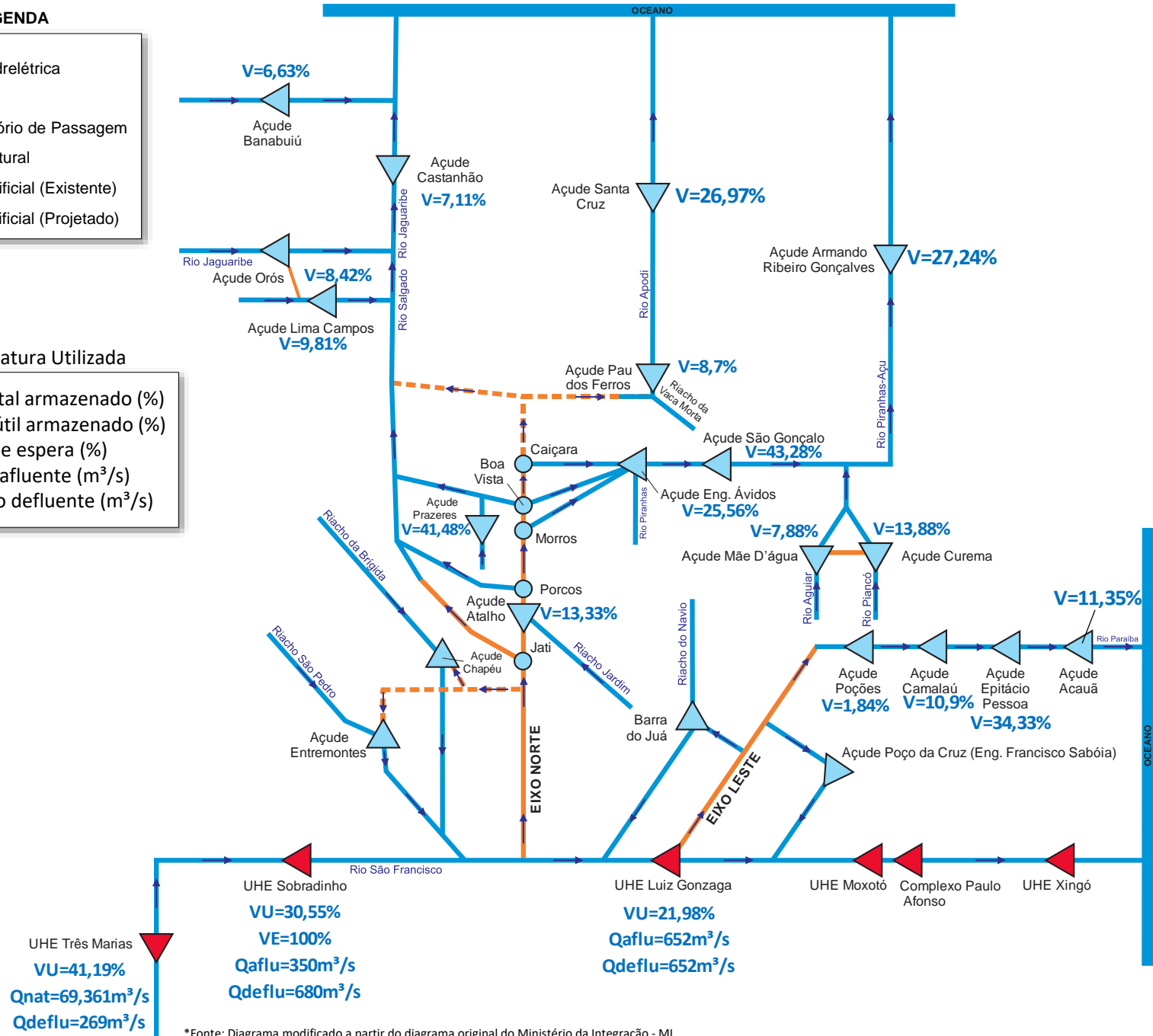
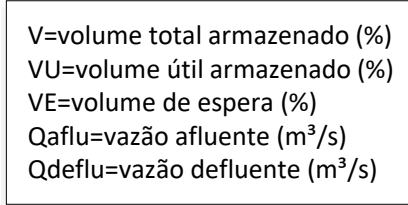
Data de Atualização: 14/08/2018

Diagrama Esquemático do PISF

LEGENDA



Nomenclatura Utilizada



*Fonte: Diagrama modificado a partir do diagrama original do Ministério da Integração - MI.

** Fonte de dados: ONS, COGERH (CE), AESA (PB), DNOCS, APAC (PE) e SEMARH (RN).

*** Os dados de vazão e volume dos reservatórios apresentados no boletim são brutos e estão sujeitos a consistência.

Tabela Resumo - Dados dos Reservatórios

RESERVATÓRIO	ESTADO	BACIA	MUNICÍPIO	CAPACIDADE (hm³)	VOLUME (hm³)	VOLUME (%)	DATA DA INFORMAÇÃO
CASTANHÃO	CE	MÉDIO JAGUARIBE	ALTO SANTO	6700,0	476,2	7,11%	14/08/2018
ORÓS	CE	ALTO JAGUARIBE	ORÓS	1940,0	163,3	8,42%	14/08/2018
BANABUIÚ	CE	BANABUIÚ	BANABUIÚ	1601,0	106,2	6,63%	14/08/2018
ATALHO	CE	SALGADO	BREJO SANTO	108,3	14,4	13,33%	14/08/2018
LIMA CAMPOS	CE	SALGADO	ICÓ	66,4	6,5	9,81%	14/08/2018
PRAZERES	CE	SALGADO	BARRO	32,5	13,5	41,48%	14/08/2018
CUREMA	PB	PIANCÓ	COREMAS	720,0	99,9	13,88%	14/08/2018
MÃE D'ÁGUA	PB	PAJEÚ	COREMAS	638,7	50,3	7,88%	14/08/2018
ENGENHEIRO ÁVIDOS	PB	ALTO PIRANHAS	CAJAZEIRAS	255,0	65,2	25,56%	19/06/2018
SÃO GONÇALO	PB	ALTO PIRANHAS	SOUSA	44,6	19,3	43,28%	09/08/2018
ACAUÃ	PB	ALTO PARAÍBA	ITATUBA	253,0	28,7	11,35%	09/08/2018
EPITÁCIO PESSOA	PB	ALTO PARAÍBA	BOQUEIRÃO	411,7	141,3	34,33%	13/06/2018
POÇÕES	PB	ALTO PARAÍBA	MONTEIRO	29,9	0,6	1,84%	25/07/2018
CAMALAU	PB	ALTO PARAÍBA	CAMALAU	48,1	5,2	10,90%	09/08/2018
ENGENHEIRO FRANCISCO SABOIA	PE	MOXOTÓ	IBIMIRIM	504,0	48,6	9,64%	13/08/2018
ENTREMONTES	PE	BRÍGIDA	PARNAMIRIM	339,3	4,5	1,34%	13/08/2018
CHAPÉU	PE	BRÍGIDA	PARNAMIRIM	188,0	30,0	15,98%	13/08/2018
BARRA DO JUÁ	PE	PAJEÚ	FLORESTA	71,5	42,2	58,99%	13/08/2018
ENG. ARMANDO RIBEIRO GONÇALVES	RN	PIRANHAS/AÇU	AÇU	2400,0	653,6	27,24%	14/08/2018
SANTA CRUZ DO APODI	RN	APODI	APODI	599,7	161,7	26,97%	09/08/2018
PAU DOS FERROS	RN	APODI/MOSSORÓ	PAU DOS FERROS	55,9	4,9	8,70%	15/01/2018
SOBRADINHO*	BA	SÃO FRANCISCO	CASA NOVA / SOBRADINHO	34117,0	14207,0	30,55%	13/08/2018
TRÊS MARIAS*	MG	SÃO FRANCISCO	TRÊS MARIAS	19528,0	10543,0	41,19%	13/08/2018
LUIZ GONZAGA (ITAPARICA)*	PE/BA	SÃO FRANCISCO	JATOBÁ/GLÓRIA	10782,0	8013,0	21,98%	13/08/2018

* Nos reservatórios das UHE's no Rio São Francisco a coluna "VOLUME (%)" representa a porcentagem do volume útil armazenado nos reservatórios.

** Fonte de dados: ONS, COGERH (CE), AESA (PB), DNOCS, APAC (PE) e SEMARH (RN).

*** Os dados de vazão e volume dos reservatórios apresentados no boletim são brutos e estão sujeitos a consistência.