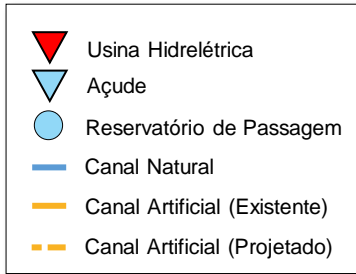


Boletim de Acompanhamento dos Reservatórios Contemplados pelo Projeto de Integração do Rio São Francisco – PISF

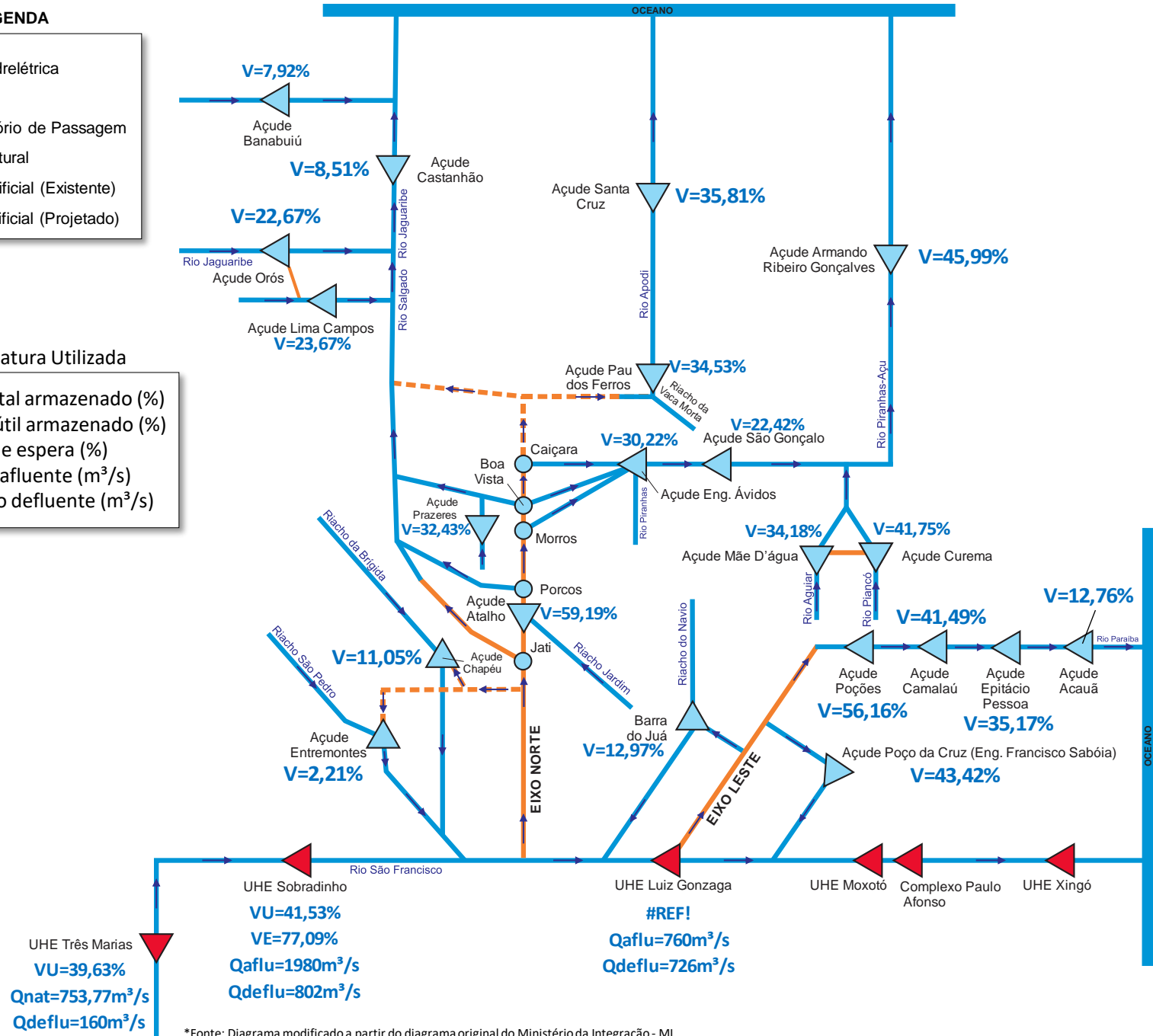
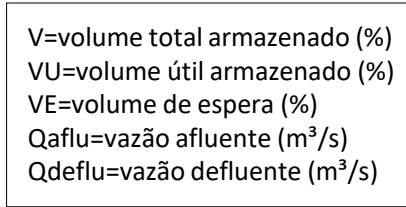
Data de Atualização: 13/12/2021

Diagrama Esquemático do PISF

LEGENDA



Nomenclatura Utilizada



*Fonte: Diagrama modificado a partir do diagrama original do Ministério da Integração - MI.

** Fonte de dados: ONS, COGERH (CE), AESA (PB), DNOCS, APAC (PE) e SEMARH (RN).

*** Os dados de vazão e volume dos reservatórios apresentados no boletim são brutos e estão sujeitos a consistência.

Tabela Resumo - Dados dos Reservatórios

ITEM	RESERVATÓRIO	ESTADO	BACIA	MUNICÍPIO	CAPACIDADE (hm³)	VOLUME (hm³)	VOLUME (%)	DATA DA INFORMAÇÃO
1	CASTANHÃO	CE	MÉDIO JAGUARIBE	ALTO SANTO	6700,0	570,2	8,51%	12/12/2021
2	ORÓS	CE	ALTO JAGUARIBE	ORÓS	1940,0	439,9	22,67%	12/12/2021
3	BANABUIÚ	CE	BANABUIÚ	BANABUIÚ	1601,0	126,8	7,92%	12/12/2021
4	ATALHO	CE	SALGADO	BREJO SANTO	72,6	42,9	59,19%	04/11/2021
5	LIMA CAMPOS	CE	SALGADO	ICÓ	66,4	15,7	23,67%	12/12/2021
6	PRAZERES	CE	SALGADO	BARRO	32,5	10,5	32,43%	12/12/2021
7	CUREMA	PB	PIANCÓ	COREMAS	720,0	300,6	41,75%	10/12/2021
8	MÃE D'ÁGUA	PB	PAJEÚ	COREMAS	638,7	218,3	34,18%	10/12/2021
9	ENGENHEIRO ÁVIDOS	PB	ALTO PIRANHAS	CAJAZEIRAS	255,0	77,1	30,22%	09/12/2021
10	SÃO GONÇALO	PB	ALTO PIRANHAS	SOUSA	44,6	10,0	22,42%	13/12/2021
11	ACAUÃ	PB	ALTO PARAÍBA	ITATUBA	253,0	32,3	12,76%	10/12/2021
12	EPITÁCIO PESSOA	PB	ALTO PARAÍBA	BOQUEIRÃO	411,7	144,8	35,17%	13/12/2021
13	POÇÕES	PB	ALTO PARAÍBA	MONTEIRO	29,9	16,8	56,16%	10/12/2021
14	CAMALAU	PB	ALTO PARAÍBA	CAMALAU	48,1	20,0	41,49%	13/12/2021
15	ENGENHEIRO FRANCISCO SABOIA	PE	MOXOTÓ	IBIMIRIM	504,0	218,8	43,42%	13/12/2021
16	ENTREMONTES	PE	BRÍGIDA	PARNAMIRIM	339,3	7,5	2,21%	12/12/2021
17	CHAPÉU	PE	BRÍGIDA	PARNAMIRIM	188,0	20,8	11,05%	09/12/2021
18	BARRA DO JUÁ	PE	PAJEÚ	FLORESTA	71,5	9,3	12,97%	11/12/2021
19	ENG. ARMANDO RIBEIRO GONÇALVES	RN	PIRANHAS/AÇU	AÇU	2373,1	1091,4	45,99%	13/12/2021
20	SANTA CRUZ DO APODI	RN	APODI	APODI	599,7	214,7	35,81%	13/12/2021
21	PAU DOS FERROS	RN	APODI/MOSSORÓ	PAU DOS FERROS	55,9	19,3	34,53%	12/12/2021
22	SOBRADINHO*	BA	SÃO FRANCISCO	CASA NOVA / SOBRADINHO	34117,0	17353,0	41,53%	12/12/2021
23	TRÊS MARIAS*	MG	SÃO FRANCISCO	TRÊS MARIAS	19528,0	10305,4	39,63%	12/12/2021
24	LUIZ GONZAGA (ITAPARICA)*	PE/BA	SÃO FRANCISCO	JATOBÁ/GLÓRIA	10782,0	302,0	56,95%	12/12/2021

* Nos reservatórios das UHE's no Rio São Francisco a coluna "VOLUME (%)" representa a porcentagem do volume útil armazenado nos reservatórios.

** Fonte de dados: ONS, COGERH (CE), AESA (PB), DNOCS, APAC (PE) e SEMARH (RN).

*** Os dados de vazão e volume dos reservatórios apresentados no boletim são brutos e estão sujeitos a consistência.