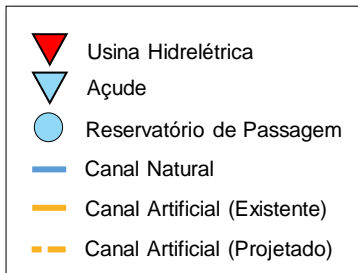


Boletim de Acompanhamento dos Reservatórios Contemplados pelo Projeto de Integração do Rio São Francisco – PISF

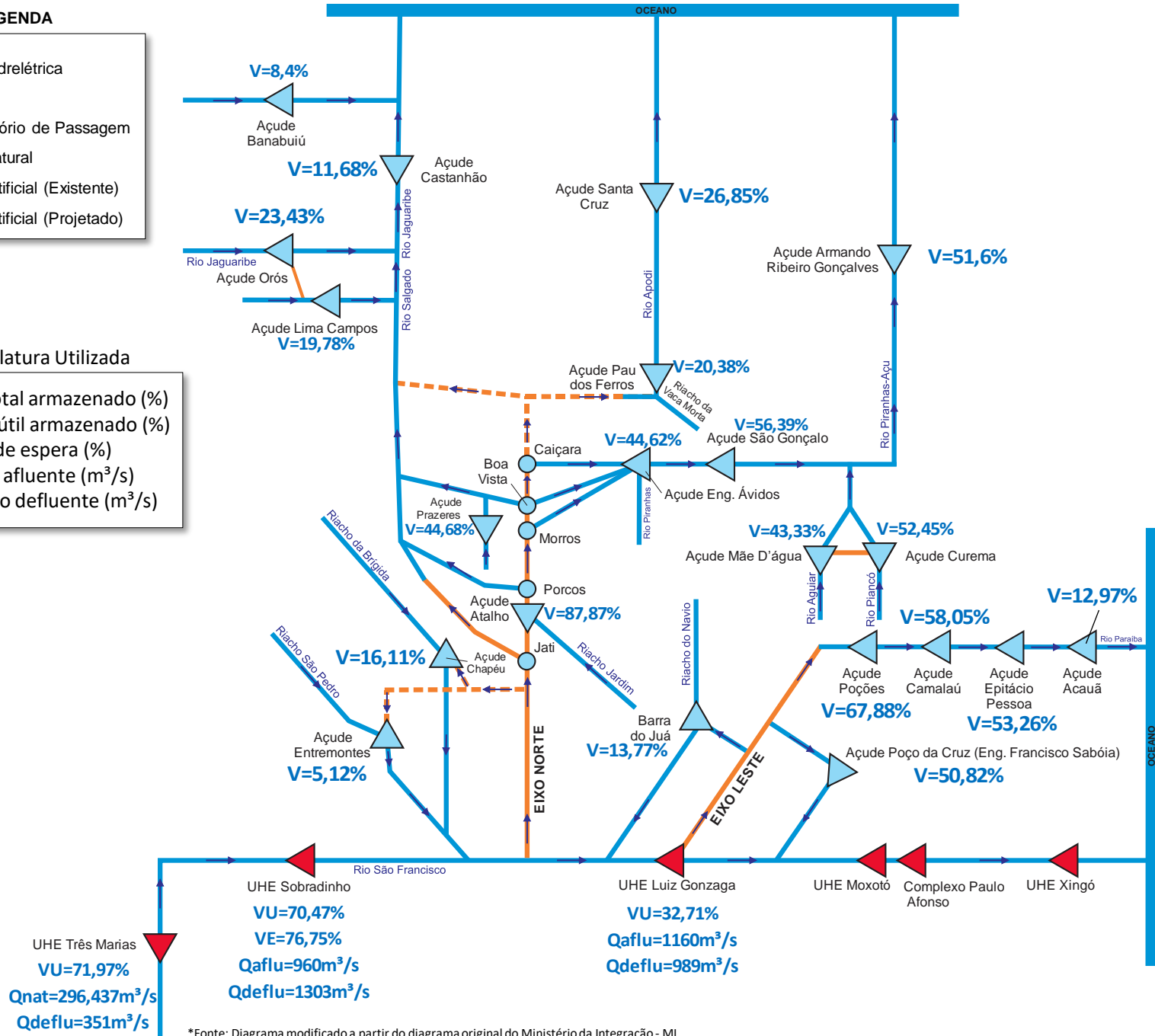
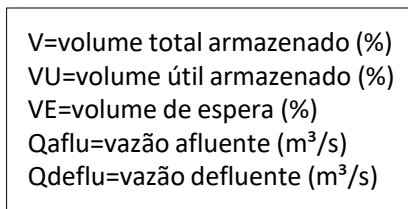
Data de Atualização: 12/04/2021

Diagrama Esquemático do PISF

LEGENDA



Nomenclatura Utilizada



*Fonte: Diagrama modificado a partir do diagrama original do Ministério da Integração - MI.

** Fonte de dados: ONS, COGERH (CE), AESA (PB), DNOCS, APAC (PE) e SEMARH (RN).

*** Os dados de vazão e volume dos reservatórios apresentados no boletim são brutos e estão sujeitos a consistência.

Tabela Resumo - Dados dos Reservatórios

ITEM	RESERVATÓRIO	ESTADO	BACIA	MUNICÍPIO	CAPACIDADE (hm³)	VOLUME (hm³)	VOLUME (%)	DATA DA INFORMAÇÃO
1	CASTANHÃO	CE	MÉDIO JAGUARIBE	ALTO SANTO	6700,0	782,9	11,68%	11/04/2021
2	ORÓS	CE	ALTO JAGUARIBE	ORÓS	1940,0	454,5	23,43%	11/04/2021
3	BANABUIÚ	CE	BANABUIÚ	BANABUIÚ	1601,0	134,4	8,40%	11/04/2021
4	ATALHO	CE	SALGADO	BREJO SANTO	72,6	63,8	87,87%	09/04/2021
5	LIMA CAMPOS	CE	SALGADO	ICÓ	66,4	13,1	19,78%	11/04/2021
6	PRAZERES	CE	SALGADO	BARRO	32,5	14,5	44,68%	11/04/2021
7	CUREMA	PB	PIANCÓ	COREMAS	720,0	377,6	52,45%	10/04/2021
8	MÃE D'ÁGUA	PB	PAJEÚ	COREMAS	638,7	276,7	43,33%	10/04/2021
9	ENGENHEIRO ÁVIDOS	PB	ALTO PIRANHAS	CAJAZEIRAS	255,0	113,8	44,62%	09/04/2021
10	SÃO GONÇALO	PB	ALTO PIRANHAS	SOUSA	44,6	25,2	56,39%	09/04/2021
11	ACAUÃ	PB	ALTO PARAÍBA	ITATUBA	253,0	32,8	12,97%	08/04/2021
12	EPITÁCIO PESSOA	PB	ALTO PARAÍBA	BOQUEIRÃO	411,7	219,3	53,26%	12/04/2021
13	POÇÕES	PB	ALTO PARAÍBA	MONTEIRO	29,9	20,3	67,88%	08/04/2021
14	CAMALAU	PB	ALTO PARAÍBA	CAMALAU	48,1	27,9	58,05%	09/04/2021
15	ENGENHEIRO FRANCISCO SABOIA	PE	MOXOTÓ	IBIMIRIM	504,0	256,1	50,82%	12/04/2021
16	ENTREMONTES	PE	BRÍGIDA	PARNAMIRIM	339,3	17,4	5,12%	10/04/2021
17	CHAPÉU	PE	BRÍGIDA	PARNAMIRIM	188,0	30,3	16,11%	11/04/2021
18	BARRA DO JUÁ	PE	PAJEÚ	FLORESTA	71,5	9,8	13,77%	11/04/2021
19	ENG. ARMANDO RIBEIRO GONÇALVES	RN	PIRANHAS/AÇU	AÇU	2373,1	1224,6	51,60%	12/04/2021
20	SANTA CRUZ DO APODI	RN	APODI	APODI	599,7	161,0	26,85%	12/04/2021
21	PAU DOS FERROS	RN	APODI/MOSSORÓ	PAU DOS FERROS	55,9	11,4	20,38%	08/04/2021
22	SOBRADINHO*	BA	SÃO FRANCISCO	CASA NOVA / SOBRADINHO	34117,0	25650,0	70,47%	11/04/2021
23	TRÊS MARIAS*	MG	SÃO FRANCISCO	TRÊS MARIAS	19528,0	15245,6	71,97%	11/04/2021
24	LUIZ GONZAGA (ITAPARICA)*	PE/BA	SÃO FRANCISCO	JATOBÁ/GLÓRIA	10782,0	300,8	32,91%	11/04/2021

* Nos reservatórios das UHE's no Rio São Francisco a coluna "VOLUME (%)" representa a porcentagem do volume útil armazenado nos reservatórios.

** Fonte de dados: ONS, COGERH (CE), AESA (PB), DNOCS, APAC (PE) e SEMARH (RN).

*** Os dados de vazão e volume dos reservatórios apresentados no boletim são brutos e estão sujeitos a consistência.