



Gostaríamos de saber qual a sua opinião quanto a esse boletim. Assim, você nos ajuda a melhorar os nossos produtos. Basta clicar [aqui](#) e responder a 2 perguntas. Obrigado!

### Teresina-CHESF - 34690000

Data	Cota (m)	Vazão (m³/s)
19/01/2024	1,94	279
20/01/2024	2,01	298
21/01/2024	2,06	311
22/01/2024	2,08	317
23/01/2024	2,09	319

\* Média do dia 23/01/24 até 10:45h

### Teresina



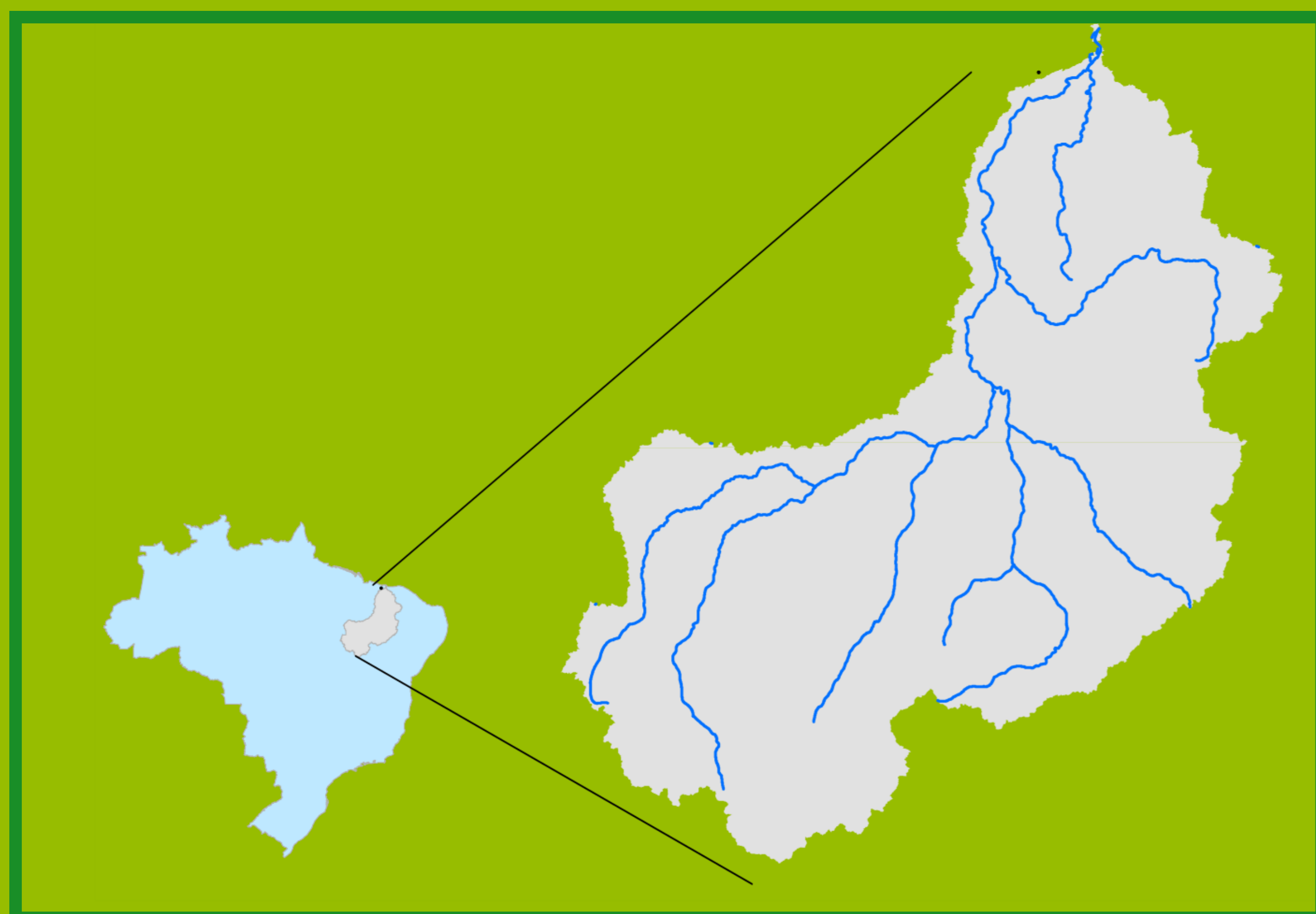
### Rio Poti

### Prata do Piauí - 34770000

Data	Cota (m)	Vazão (m³/s)
19/01/2024	0,40	4
20/01/2024	0,36	3
21/01/2024	0,45	5
22/01/2024	0,29	2
23/01/2024	0,25	2

\* Média do dia 23/01/24 até 10:15h

## Localização da bacia do Rio Parnaíba



### UHE Boa Esperança

Data	Vazão Afluente (m³/s)	Vazão Defluente (m³/s)	Volume Útil (%)
18/01/2024	336	336	29,97
19/01/2024	272	341	29,65
20/01/2024	285	354	29,34
21/01/2024	318	249	29,65
22/01/2024	301	370	29,34

### Ribeiro Gonçalves - 34060000

Data	Cota (m)	Vazão (m³/s)
19/01/2024	3,02	175
20/01/2024	2,97	167
21/01/2024	2,93	160
22/01/2024	2,97	166
23/01/2024	3,15	195

\* Média do dia 23/01/24 até 10:45h



Rio Parnaíba

Legenda:



Usina Hidrelétrica

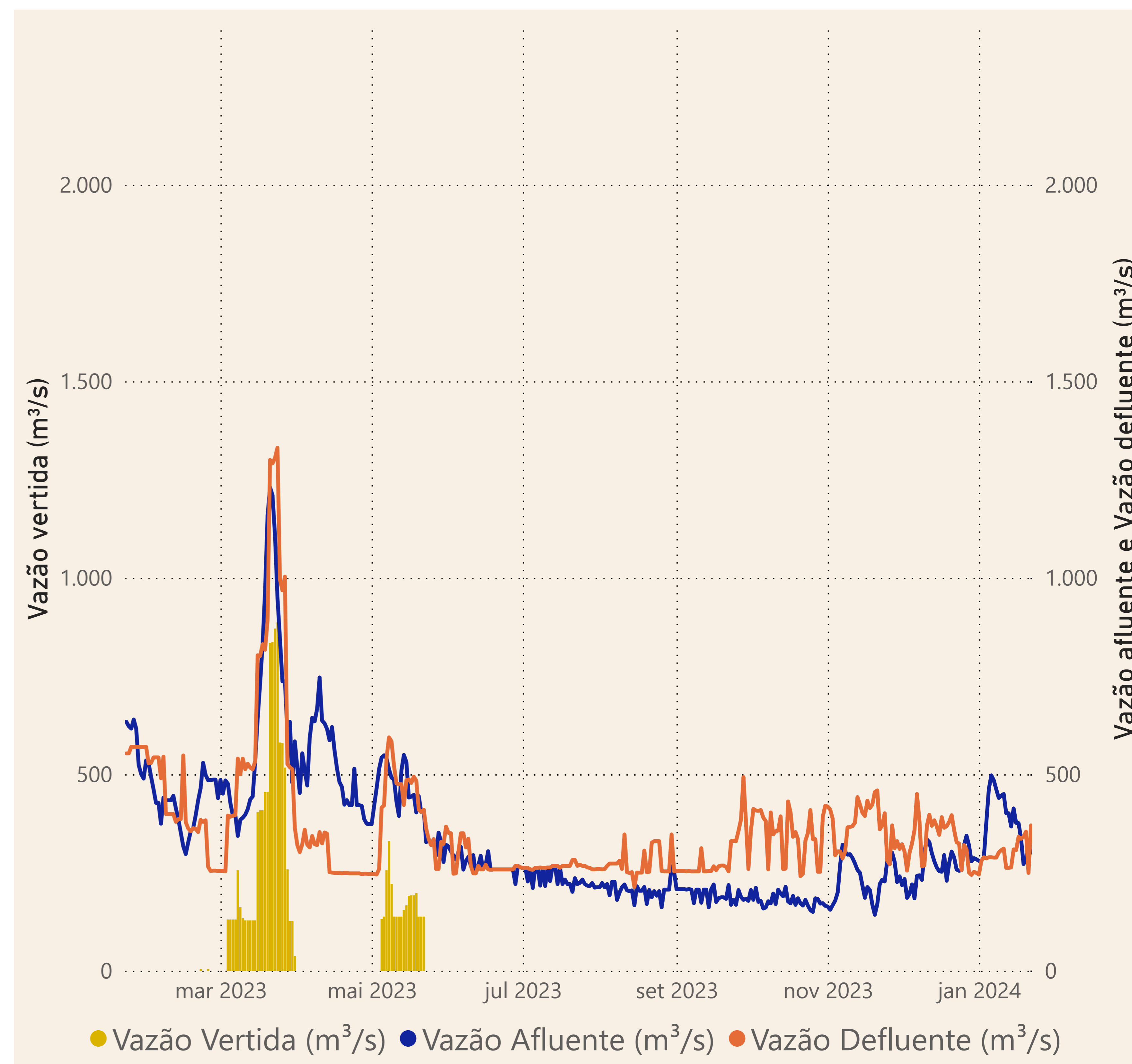
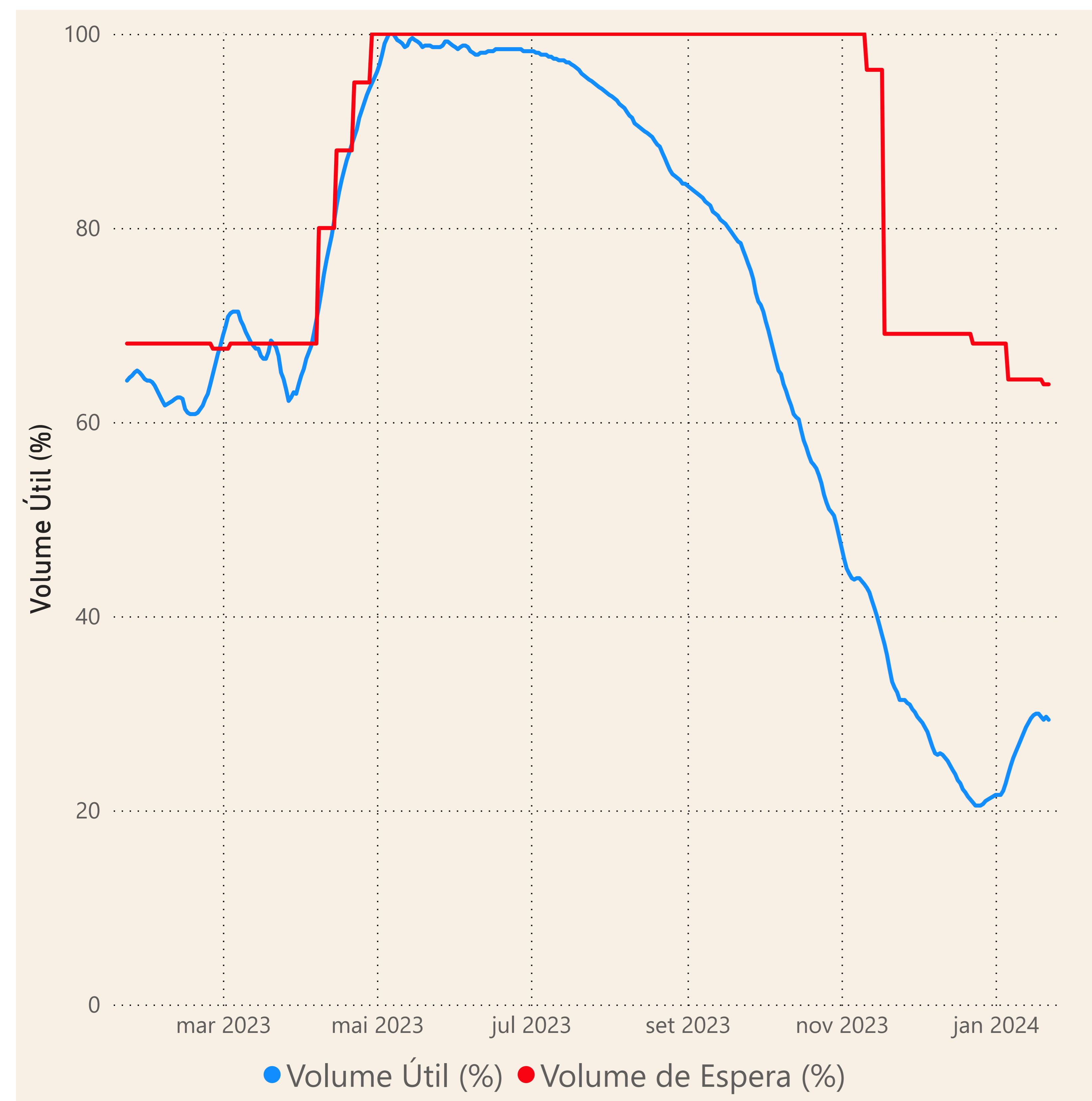


Estação fluviométrica

Fonte de dados: ONS e [HidroWeb](#)

# Acompanhamento da Bacia do Rio Parnaíba

## Operação da UHE Boa Esperança



**Saiba mais** sobre os termos técnicos da operação dos reservatórios no [Glossário do Sistema de Acompanhamento de Reservatórios - SAR da ANA](#)