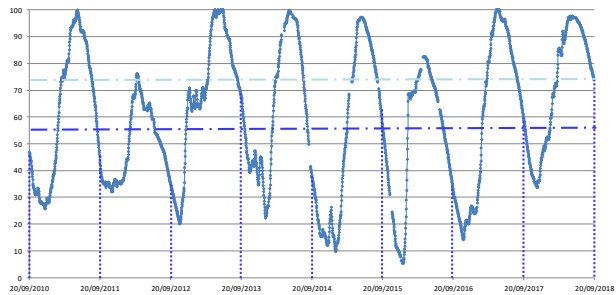


Percentual do volume útil



**TERESINA - CHESF-34690000**  
Resp./operação: ANA/CPRM  
R. Parnaíba

Data	Nível (cm)	Vazão (m <sup>3</sup> /s)
22/09/2018	185	195,4
23/09/2018	184	195,1
24/09/2018	185	195,4
25/09/2018	185	195,4
26/09/2018	185	195,4

**TINGUIS - 34980000**  
R. Piauí

Data	Nível (cm)	Vazão (m <sup>3</sup> /s)
22/09/2018	20	0,00
23/09/2018	19	0,00
24/09/2018	19	0,00
25/09/2018	18	0,00
26/09/2018	17	0,00

**BOA ESPERANÇA (às 6h)**

DATA	Qaflu	Qdefl	Volume
	(m <sup>3</sup> /s)	(m <sup>3</sup> /s)	útil (%)
21/09/2018	118,69	246,00	73,12
22/09/2018	176,56	246,00	72,80
23/09/2018	164,98	246,00	72,44
24/09/2018	164,98	246,00	72,07
* 25/09/2018	177,56	247,00	71,76

**RESTRICÇÕES**

\* Vazão defluente máxima de 1.600 m<sup>3</sup>/s em Boa Esperança.  
\* Vazão máxima de 2.400 m<sup>3</sup>/s em Floriano.  
\* Vazão máxima de 3.000 m<sup>3</sup>/s em Teresina.  
\* Vazão defluente mínima de 240m<sup>3</sup>/s em Boa Esperança.

**Balsas**  
lat. -7°32'3.84" ; long. -46°2'8.88"  
Rio das Balsas

DATA	Cota	Vazão
	(cm)	(m <sup>3</sup> /s)
22/09/18	247	61,55
23/09/18	247	61,55
24/09/18	246	60,86
25/09/18	246	60,86
26/09/18	246	60,86

**SÍTIO DO VELHO - 34070000**  
R. Parnaíba

Data	Nível (cm)	Vazão (m <sup>3</sup> /s)
22/09/2018	183,00	95,03
23/09/2018	183,00	95,03
24/09/2018	183,00	95,03
25/09/2018	183,00	95,03
26/09/2018	183,00	95,03

**Fontes dos dados:**



**Faz. B. Esperança-34750000**  
Rio Potí

Data	Nível (cm)	Vazão (m <sup>3</sup> /s)
23/09/2018	85	0,00
24/09/2018	84	0,00
25/09/2018	84	0,00
26/09/2018	83	0,00

**Francisco Ayres - 34600000**  
R. Canindé






Data	Nível (cm)	Vazão (m <sup>3</sup> /s)
23/09/2018	22	s/crv.
24/09/2018	23	s/crv.
25/09/2018	23	s/crv.
26/09/2018	24	s/crv.

**Cristino Castroll 34251000**  
Rio Gurguéia

Data	Nível (cm)	Vazão (m <sup>3</sup> /s)
23/09/2018	85	0,48
24/09/2018	85	0,48
25/09/2018	85	0,48
26/09/2018	85	0,48

Leituras às 7horas exceto se houver indicação de outro horário. Dados brutos: sujeitos a consistência.

**Legenda**

-  UHE Boa Esperança
-  Município de Teresina
-  Estações Fluviométricas
-  Hidrografia
-  Bacia do Parnaíba

Abaixo da cota com permanência de 95%