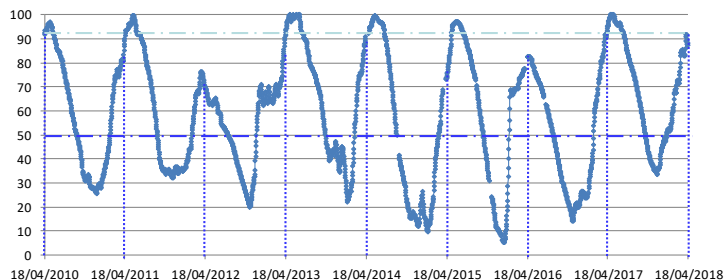


Percentual do volume útil



TERESINA - CHESF-34690000 Resp/operação: ANA/CPRM R. Parnaíba		
Data	Nível (cm)	Vazão (m <sup>3</sup> /s)
14/04/2018	s/inf.	s/inf.
15/04/2018	s/inf.	s/inf.
16/04/2018	453	1387.0
17/04/2018	450	1366.9
18/04/2018	438	1287.9

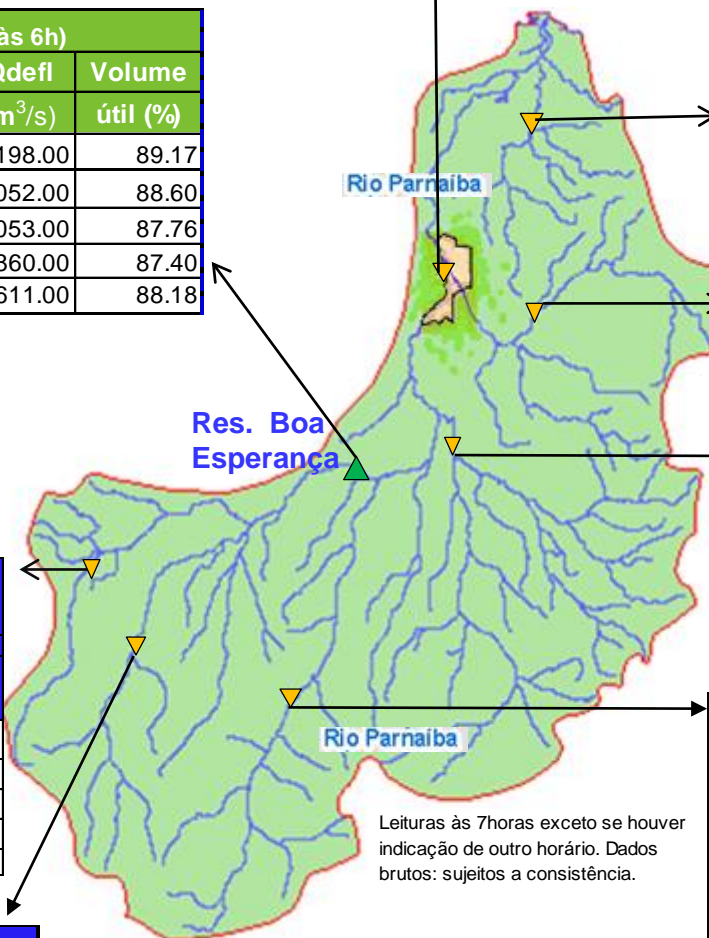
TINGUIS - 34980000 R. Piauí		
Data	Nível (cm)	Vazão (m <sup>3</sup> /s)
14/04/2018	647	1395.64
15/04/2018	634	1374.28
16/04/2018	620	1350.87
17/04/2018	636	1377.59
18/04/2018	673	1437.36

BOA ESPERANÇA (às 6h)			
DATA	Qaflu	Qdefl	Volume útil (%)
	(m <sup>3</sup> /s)	(m <sup>3</sup> /s)	
13/04/2018	978.09	1198.00	89.17
14/04/2018	924.69	1052.00	88.60
15/04/2018	867.82	1053.00	87.76
16/04/2018	778.98	860.00	87.40
* 17/04/2018	784.61	611.00	88.18

RESTRICÇÕES	
* Vazão defluente máxima de 1.600 m <sup>3</sup> /s em Boa Esperança.	
* Vazão máxima de 2.400 m <sup>3</sup> /s em Floriano.	
* Vazão máxima de 3.000 m <sup>3</sup> /s em Teresina.	
* Vazão defluente mínima de 240m <sup>3</sup> /s em Boa Esperança.	

Balsas lat. -7°32'3.84" ; long. -46°2'8.88" Rio das Balsas		
DATA	Cota	Vazão
	(cm)	(m <sup>3</sup> /s)
14/04/18	389	175.30
15/04/18	376	163.70
16/04/18	366	154.92
17/04/18	353	143.70
18/04/18	342	134.38

Fazenda Parati II- 34040500 R.Parnaíba		
Data	Nível (cm)	Vazão (m <sup>3</sup> /s)
15/04/2018	229	212.44
16/04/2018	235	221.69
17/04/2018	214	190.08
18/04/2018	202	174.17



Faz. B. Esperança- 34750000 Rio Poti		
Data	Nível (cm)	Vazão (m <sup>3</sup> /s)
15/04/2018	493	527.45
16/04/2018	443	405.35
17/04/2018	428	367.14
18/04/2018	363	217.94

Francisco Ayres - 34980000 R.Canindé		
Data	Nível (cm)	Vazão (m <sup>3</sup> /s)
15/04/2018	236	91.23
16/04/2018	247	100.72
17/04/2018	225	82.19
18/04/2018	211	71.33






Cristino Castrolli 34251000 Rio Gurgueia		
Data	Nível (cm)	Vazão (m <sup>3</sup> /s)
15/04/2018	453	83.65
16/04/2018	451	82.42
17/04/2018	449	81.19
18/04/2018	445	78.77

Leituras às 7horas exceto se houver indicação de outro horário. Dados brutos: sujeitos a consistência.

### Fontes dos dados:



### Legenda

-  UHE Boa Esperança
-  Município de Teresina
-  Estações Fluviométricas
-  Hidrografia
-  Bacia do Parnaíba

Abaixo da cota com permanência de 95%