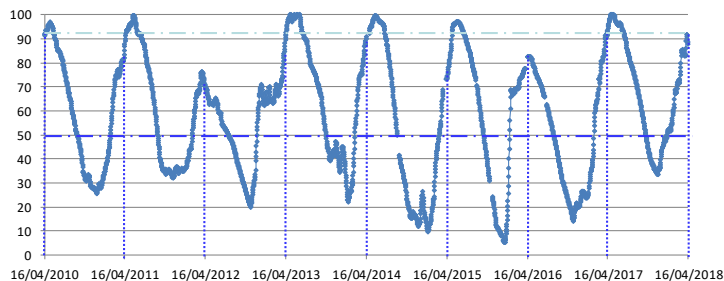


Percentual do volume útil



TERESINA - CHESF-34690000 Resp/operação: ANA/CPRM R. Parnaíba		
Data	Nível (cm)	Vazão (m ³ /s)
12/04/2018	492	1663.5
13/04/2018	497	1701.0
14/04/2018	s/inf.	s/inf.
15/04/2018	s/inf.	s/inf.
16/04/2018	453	1387.0

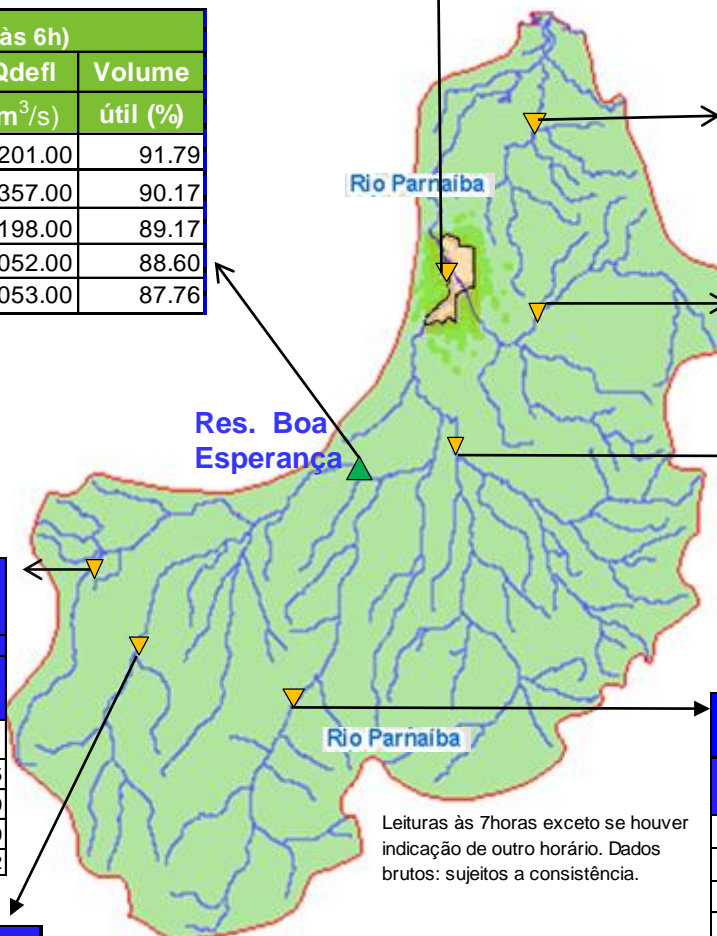
TINGUIS - 34980000 R. Piauí		
Data	Nível (cm)	Vazão (m ³ /s)
12/04/2018	536	1200.36
13/04/2018	604	1323.59
14/04/2018	647	1395.64
15/04/2018	634	1374.28
16/04/2018	620	1350.87

BOA ESPERANÇA (às 6h)			
DATA	Qaflu	Qdefl	Volume útil (%)
	(m ³ /s)	(m ³ /s)	
11/04/2018	1166.28	1201.00	91.79
12/04/2018	998.20	1357.00	90.17
13/04/2018	978.09	1198.00	89.17
14/04/2018	924.69	1052.00	88.60
* 15/04/2018	867.82	1053.00	87.76

RESTRICÇÕES	
* Vazão defluente máxima de 1.600 m ³ /s em Boa Esperança.	
* Vazão máxima de 2.400 m ³ /s em Floriano.	
* Vazão máxima de 3.000 m ³ /s em Teresina.	
* Vazão defluente mínima de 240m ³ /s em Boa Esperança.	

Balsas lat. -7°32'3.84" ; long. -46°2'8.88" Rio das Balsas		
DATA	Cota	Vazão
	(cm)	(m ³ /s)
12/04/18	392	178.01
13/04/18	397	182.55
14/04/18	389	175.30
15/04/18	376	163.70
16/04/18	366	154.92

Fazenda Parati II- 34040500 R.Parnaíba		
Data	Nível (cm)	Vazão (m ³ /s)
13/04/2018	237	224.81
14/04/2018	228	210.92
15/04/2018	229	212.44
16/04/2018	235	221.69



Faz. B. Esperança- 34750000 Rio Poti		
Data	Nível (cm)	Vazão (m ³ /s)
13/04/2018	489	519.41
14/04/2018	502	545.67
15/04/2018	493	527.45
16/04/2018	443	405.35

Francisco Ayres - 34980000 R.Canindé		
Data	Nível (cm)	Vazão (m ³ /s)
13/04/2018	227	83.80
14/04/2018	236	91.23
15/04/2018	236	91.23
16/04/2018	247	100.72






Cristino Castrolli 34251000 Rio Gurguéia		
Data	Nível (cm)	Vazão (m ³ /s)
13/04/2018	457	86.15
14/04/2018	456	85.52
15/04/2018	453	83.65
16/04/2018	451	82.42

Leituras às 7horas exceto se houver indicação de outro horário. Dados brutos: sujeitos a consistência.

Fontes dos dados:



Legenda

-  UHE Boa Esperança
-  Município de Teresina
-  Estações Fluviométricas
-  Hidrografia
-  Bacia do Parnaíba

Abaixo da cota com permanência de 95%