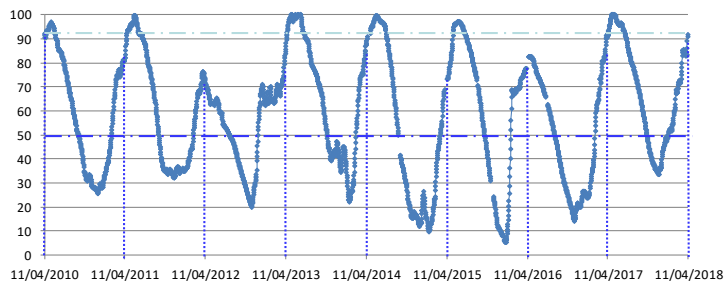


Percentual do volume útil



TERESINA - CHESF - 34690000 Resp/operação: ANA/CPRM R. Parnaíba		
Data	Nível (cm)	Vazão (m <sup>3</sup> /s)
07/04/2018	390	997.8
08/04/2018	402	1066.6
09/04/2018	412	1125.8
10/04/2018	346	767.2
11/04/2018	400	1054.9

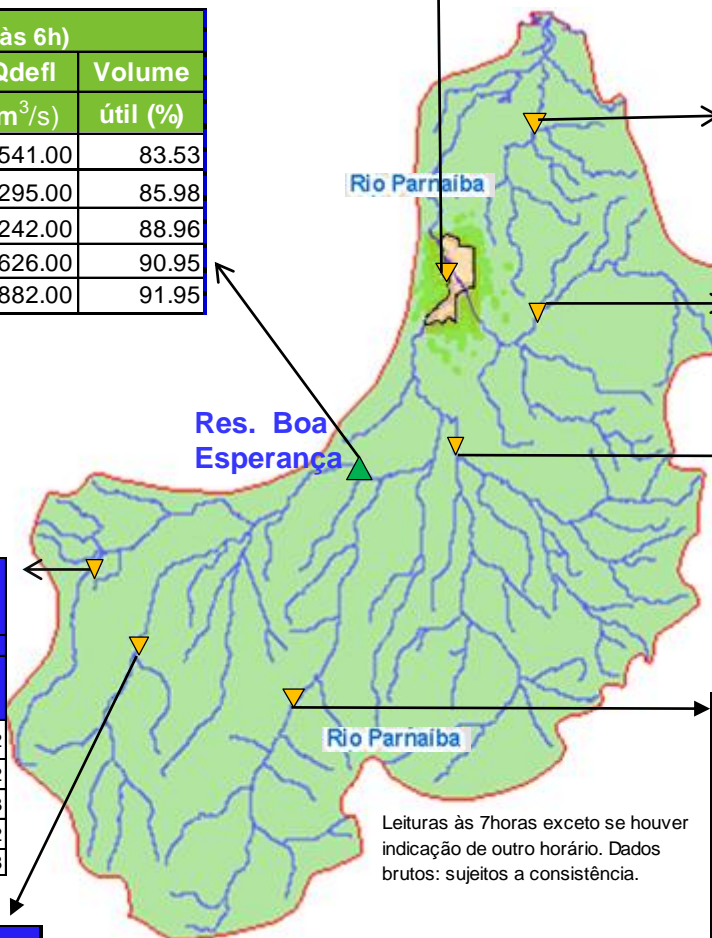
TINGUIS - 34980000 R. Piauí		
Data	Nível (cm)	Vazão (m <sup>3</sup> /s)
07/04/2018	224	430.38
08/04/2018	221	417.21
09/04/2018	375	877.41
10/04/2018	378	884.17
11/04/2018	491	1111.39

BOA ESPERANÇA (às 6h)			
DATA	Qaflu	Qdefl	Volume útil (%)
	(m <sup>3</sup> /s)	(m <sup>3</sup> /s)	
06/04/2018	633.59	541.00	83.53
07/04/2018	838.98	295.00	85.98
08/04/2018	901.72	242.00	88.96
09/04/2018	1065.81	626.00	90.95
* 10/04/2018	1101.91	882.00	91.95

RESTRICÇÕES	
* Vazão defluente máxima de 1.600 m <sup>3</sup> /s em Boa Esperança.	
* Vazão máxima de 2.400 m <sup>3</sup> /s em Floriano.	
* Vazão máxima de 3.000 m <sup>3</sup> /s em Teresina.	
* Vazão defluente mínima de 240m <sup>3</sup> /s em Boa Esperança.	

Balsas lat. -7°32'3.84" ; long. -46°2'8.88" Rio das Balsas		
DATA	Cota	Vazão
	(cm)	(m <sup>3</sup> /s)
07/04/18	421	204.72
08/04/18	456	238.22
09/04/18	403	188.03
10/04/18	393	178.92
11/04/18	410	194.48

Fazenda Parati II- 34040500 R.Parnaíba		
Data	Nível (cm)	Vazão (m <sup>3</sup> /s)
08/04/2018	228	210.92
09/04/2018	272	282.54
10/04/2018	262	265.45
11/04/2018	256	255.43



Faz. B. Esperança- 34750000 Rio Poti		
Data	Nível (cm)	Vazão (m <sup>3</sup> /s)
08/04/2018	352	s/crv.
09/04/2018	317	130.19
10/04/2018	280	72.11
11/04/2018	361	213.80

Francisco Ayres - 34980000 R.Canindé		
Data	Nível (cm)	Vazão (m <sup>3</sup> /s)
08/04/2018	283	134.86
09/04/2018	316	170.28
10/04/2018	322	177.14
11/04/2018	254	106.99






Cristino Castrolli 34251000 Rio Gurguéia		
Data	Nível (cm)	Vazão (m <sup>3</sup> /s)
08/04/2018	465	91.25
09/04/2018	465	91.25
10/04/2018	464	90.60
11/04/2018	461	88.68

Leituras às 7horas exceto se houver indicação de outro horário. Dados brutos: sujeitos a consistência.

Fontes dos dados:



Legenda

-  UHE Boa Esperança
-  Município de Teresina
-  Estações Fluviométricas
-  Hidrografia
-  Bacia do Parnaíba

Abaixo da cota com permanência de 95%