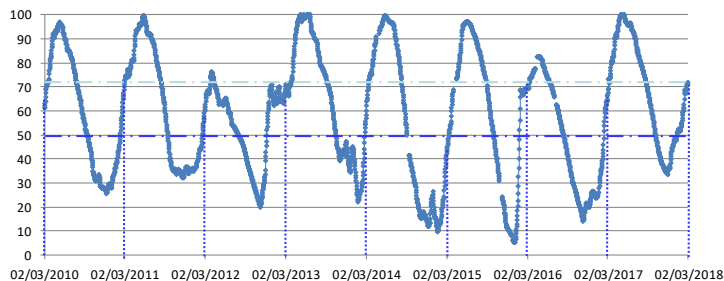


Percentual do volume útil



TERESINA - CHESF - 34690000 Resp/operação: ANA/CPRM R. Parnaíba		
Data	Nível (cm)	Vazão (m <sup>3</sup> /s)
26/02/2018	394	1020.5
27/02/2018	341	743.1
28/02/2018	290	520.9
01/03/2018	311	607.2
02/03/2018	412	1125.8

TINGUIS - 34980000 R. Piauí		
Data	Nível (cm)	Vazão (m <sup>3</sup> /s)
26/02/2018	315	730.51
27/02/2018	208	355.08
28/02/2018	192	274.84
01/03/2018	197	295.69
02/03/2018	181	231.48

BOA ESPERANÇA (às 6h)			
DATA	Qaflu	Qdefl	Volume útil (%)
	(m <sup>3</sup> /s)	(m <sup>3</sup> /s)	
25/02/2018	619.94	238.00	69.30
26/02/2018	661.20	395.00	70.50
27/02/2018	654.02	573.00	70.87
28/02/2018	670.02	589.00	71.23
* 01/03/2018	695.74	580.00	71.76

**RESTRICÇÕES**

\* Vazão defluente máxima de 1.600 m<sup>3</sup>/s em Boa Esperança.

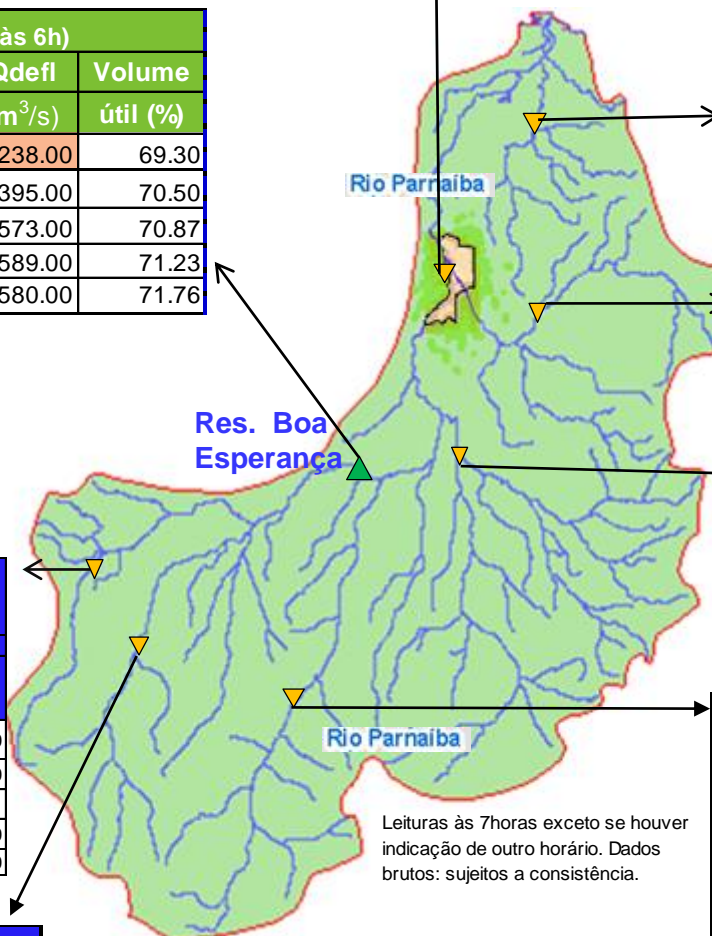
\* Vazão máxima de 2.400 m<sup>3</sup>/s em Floriano.

\* Vazão máxima de 3.000 m<sup>3</sup>/s em Teresina.

\* Vazão defluente mínima de 240m<sup>3</sup>/s em Boa Esperança.

Balsas lat. -7°32'3.84" ; long. -46°2'8.88" Rio das Balsas		
DATA	Cota	Vazão
	(cm)	(m <sup>3</sup> /s)
26/02/18	353	143.70
27/02/18	347	138.60
28/02/18	345	136.91
01/03/18	347	138.60
02/03/18	330	124.40

Fazenda Parati II- 34040500 R.Parnaíba		
Data	Nível (cm)	Vazão (m <sup>3</sup> /s)
27/02/2018	277	291.26
28/02/2018	243	234.29
01/03/2018	217	194.46
02/03/2018	199	171.65



Faz. B. Esperança- 34750000 Rio Poti		
Data	Nível (cm)	Vazão (m <sup>3</sup> /s)
27/02/2018	363	217.94
28/02/2018	297	97.28
01/03/2018	285	79.24
02/03/2018	s/inf.	s/inf.

Francisco Ayres - 34980000 R.Canindé		
Data	Nível (cm)	Vazão (m <sup>3</sup> /s)
27/02/2018	291	143.09
28/02/2018	295	147.29
01/03/2018	310	163.55
02/03/2018	334	191.24






Cristino Castrolli 34251000 Rio Gurguéia		
Data	Nível (cm)	Vazão (m <sup>3</sup> /s)
27/02/2018	420	64.45
28/02/2018	419	63.91
01/03/2018	418	63.37
02/03/2018	417	62.83

Leituras às 7horas exceto se houver indicação de outro horário. Dados brutos: sujeitos a consistência.

Fontes dos dados:



**Legenda**

-  UHE Boa Esperança
-  Município de Teresina
-  Estações Fluviométricas
-  Hidrografia
-  Bacia do Parnaíba

Abaixo da cota com permanência de 95%