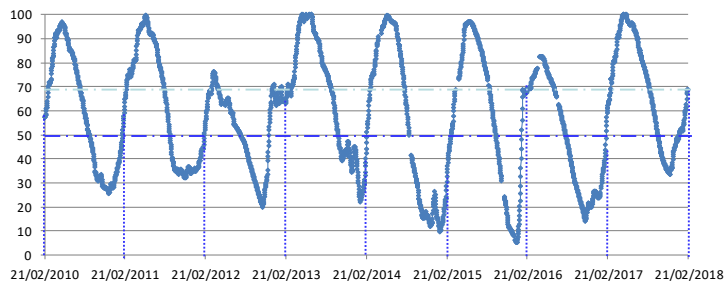


Percentual do volume útil



TERESINA - CHESF - 34690000 Resp/operação: ANA/CPRM R. Parnaíba		
Data	Nível (cm)	Vazão (m <sup>3</sup> /s)
17/02/2018	266	431.2
18/02/2018	304	577.6
19/02/2018	347	772.0
20/02/2018	350	786.8
21/02/2018	349	781.8

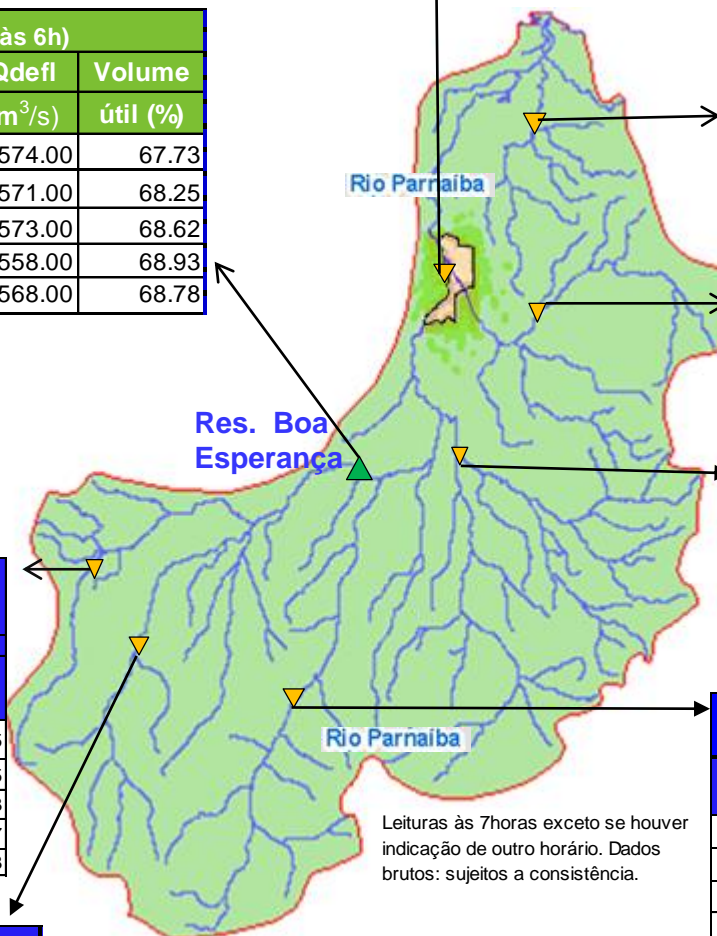
TINGUIS - 34980000 R. Piauí		
Data	Nível (cm)	Vazão (m <sup>3</sup> /s)
17/02/2018	204	333.87
18/02/2018	146	116.85
19/02/2018	143	108.71
20/02/2018	150	128.12
21/02/2018	168	184.71

BOA ESPERANÇA (às 6h)			
DATA	Qaflu	Qdefl	Volume útil (%)
	(m <sup>3</sup> /s)	(m <sup>3</sup> /s)	
16/02/2018	689.74	574.00	67.73
17/02/2018	686.74	571.00	68.25
18/02/2018	654.02	573.00	68.62
19/02/2018	627.44	558.00	68.93
* 20/02/2018	533.28	568.00	68.78

RESTRICÇÕES	
* Vazão defluente máxima de 1.600 m <sup>3</sup> /s em Boa Esperança.	
* Vazão máxima de 2.400 m <sup>3</sup> /s em Floriano.	
* Vazão máxima de 3.000 m <sup>3</sup> /s em Teresina.	
* Vazão defluente mínima de 240m <sup>3</sup> /s em Boa Esperança.	

Balsas lat. -7°32'3.84" ; long. -46°2'8.88" Rio das Balsas		
DATA	Cota	Vazão
	(cm)	(m <sup>3</sup> /s)
17/02/18	352	142.85
18/02/18	332	126.05
19/02/18	316	113.03
20/02/18	307	105.87
21/02/18	313	110.63

Fazenda Parati II- 34040500 R.Parnaíba		
Data	Nível (cm)	Vazão (m <sup>3</sup> /s)
18/02/2018	189	163.28
19/02/2018	180	155.76
20/02/2018	181	156.59
21/02/2018	181	156.59



Faz. B. Esperança- 34750000 Rio Poti		
Data	Nível (cm)	Vazão (m <sup>3</sup> /s)
18/02/2018	268	56.02
19/02/2018	271	59.90
20/02/2018	288	83.62
21/02/2018	274	63.88

Francisco Ayres - 34980000 R.Canindé		
Data	Nível (cm)	Vazão (m <sup>3</sup> /s)
18/02/2018	225	82.19
19/02/2018	199	62.60
20/02/2018	200	63.31
21/02/2018	193	58.44






Cristino Castrolli 34251000 Rio Gurgueia		
Data	Nível (cm)	Vazão (m <sup>3</sup> /s)
18/02/2018	411	59.65
19/02/2018	412	60.17
20/02/2018	413	60.70
21/02/2018	413	60.70

Leituras às 7horas exceto se houver indicação de outro horário. Dados brutos: sujeitos a consistência.

### Fontes dos dados:



### Legenda

-  UHE Boa Esperança
-  Município de Teresina
-  Estações Fluviométricas
-  Hidrografia
-  Bacia do Parnaíba

Abaixo da cota com permanência de 95%