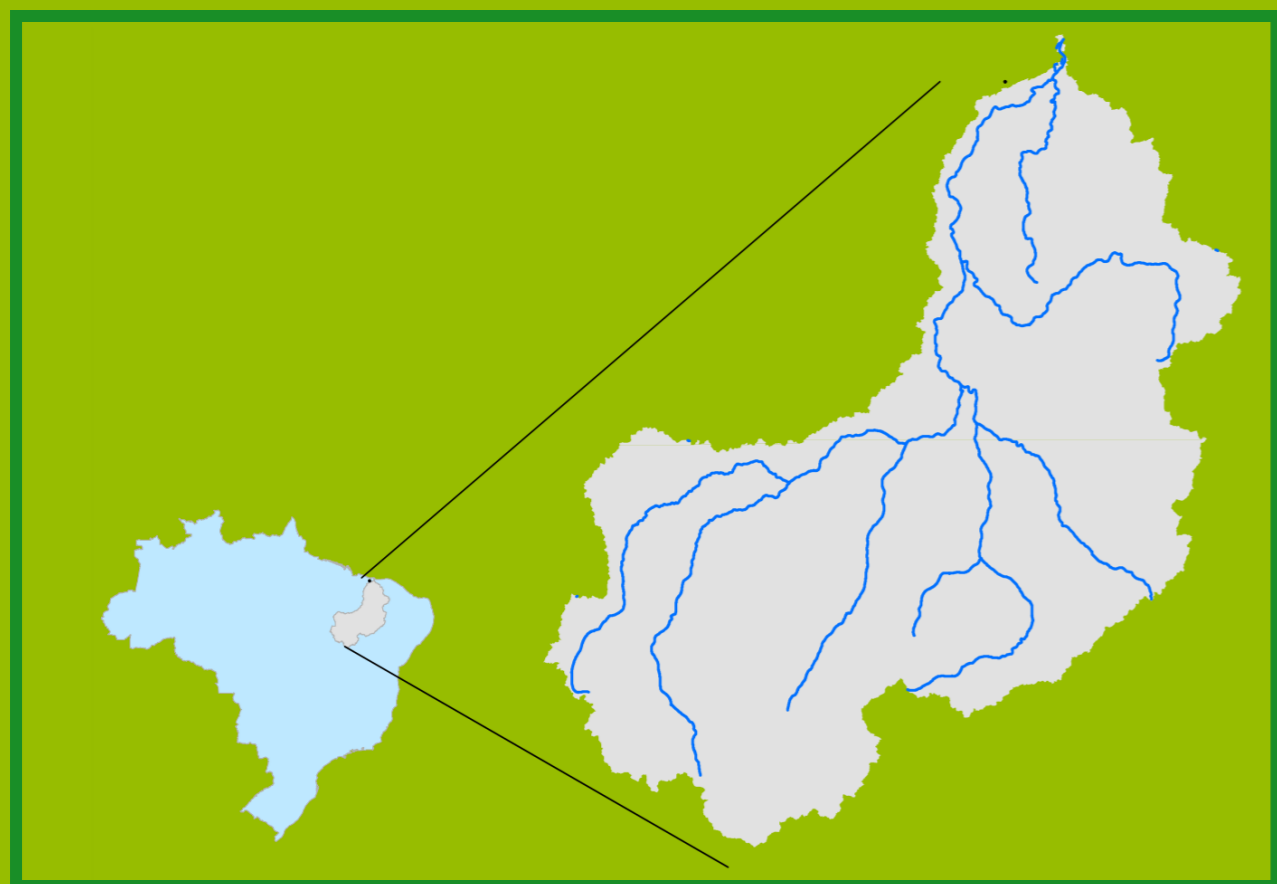


Acompanhamento da Bacia do Rio Parnaíba

Data do boletim
07/11/2023

Localização da bacia do Rio Parnaíba



Legenda:



Usina Hidrelétrica



Estação fluviométrica

Teresina-CHESF - 34690000

Data	Cota (m)	Vazão (m³/s)
03/11/2023	2,26	295,00
04/11/2023	2,26	295,00
05/11/2023	2,27	298,00
06/11/2023	2,16	272,00
07/11/2023	1,98	226,00

UHE Boa Esperança

Data	Vazão Afluente (m³/s)	Vazão Defluente (m³/s)	Volume Útil (%)
02/11/2023	121	410	45,76
03/11/2023	202	387	44,93
04/11/2023	179	294	44,40
05/11/2023	200	304	43,93
06/11/2023	339	304	44,09

Ribeiro Gonçalves - 34060000

Data	Cota (m)	Vazão (m³/s)
03/11/2023	2,66	154,00
04/11/2023	2,70	159,00
05/11/2023	2,93	190,00
06/11/2023	2,97	196,00
07/11/2023	2,85	179,00

Teresina



Rio Poti

Prata do Piauí - 34770000

Data	Cota (m)	Vazão (m³/s)
03/11/2023	0,09	
04/11/2023	0,11	
05/11/2023	0,10	
06/11/2023	0,12	
07/11/2023		



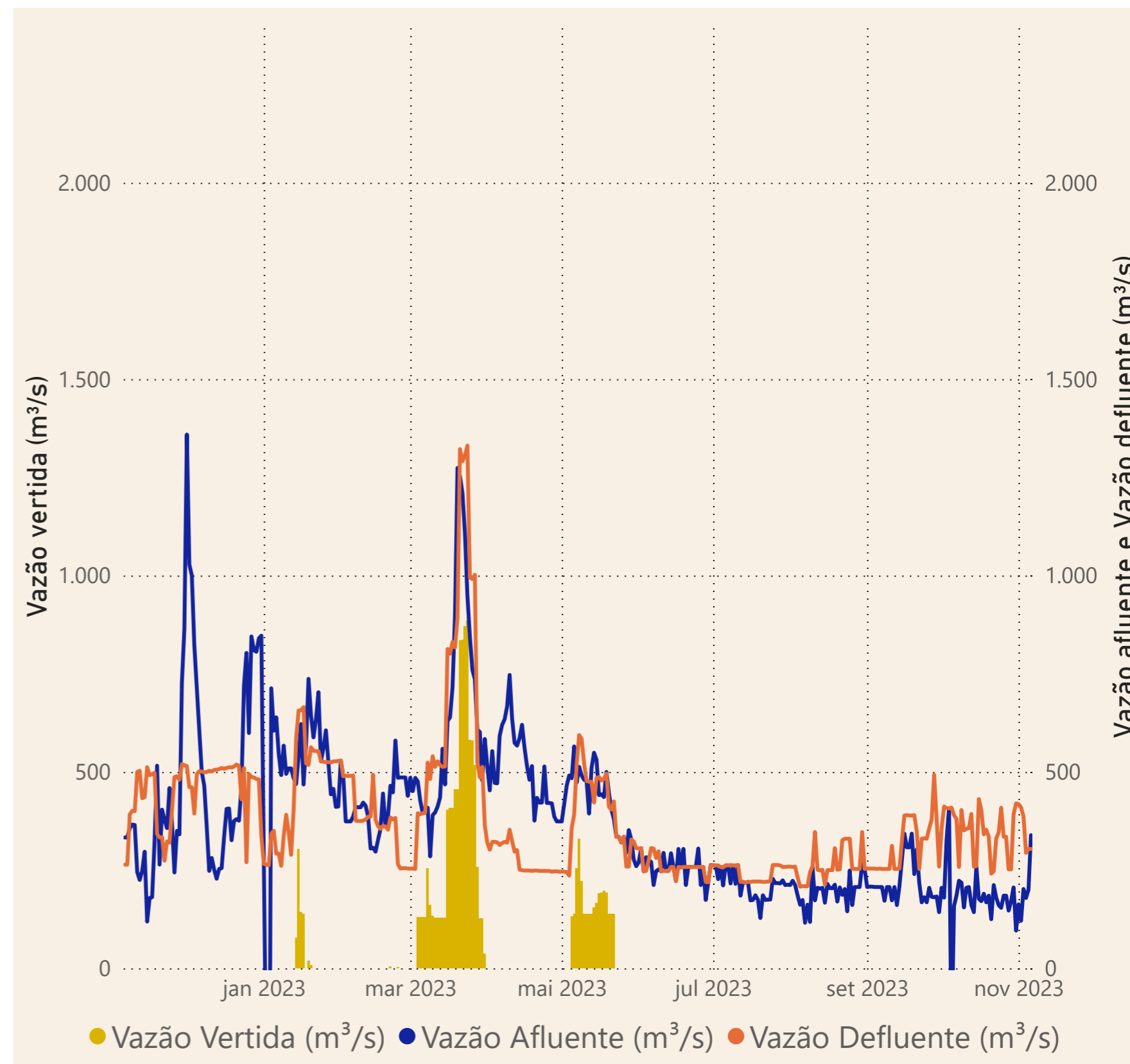
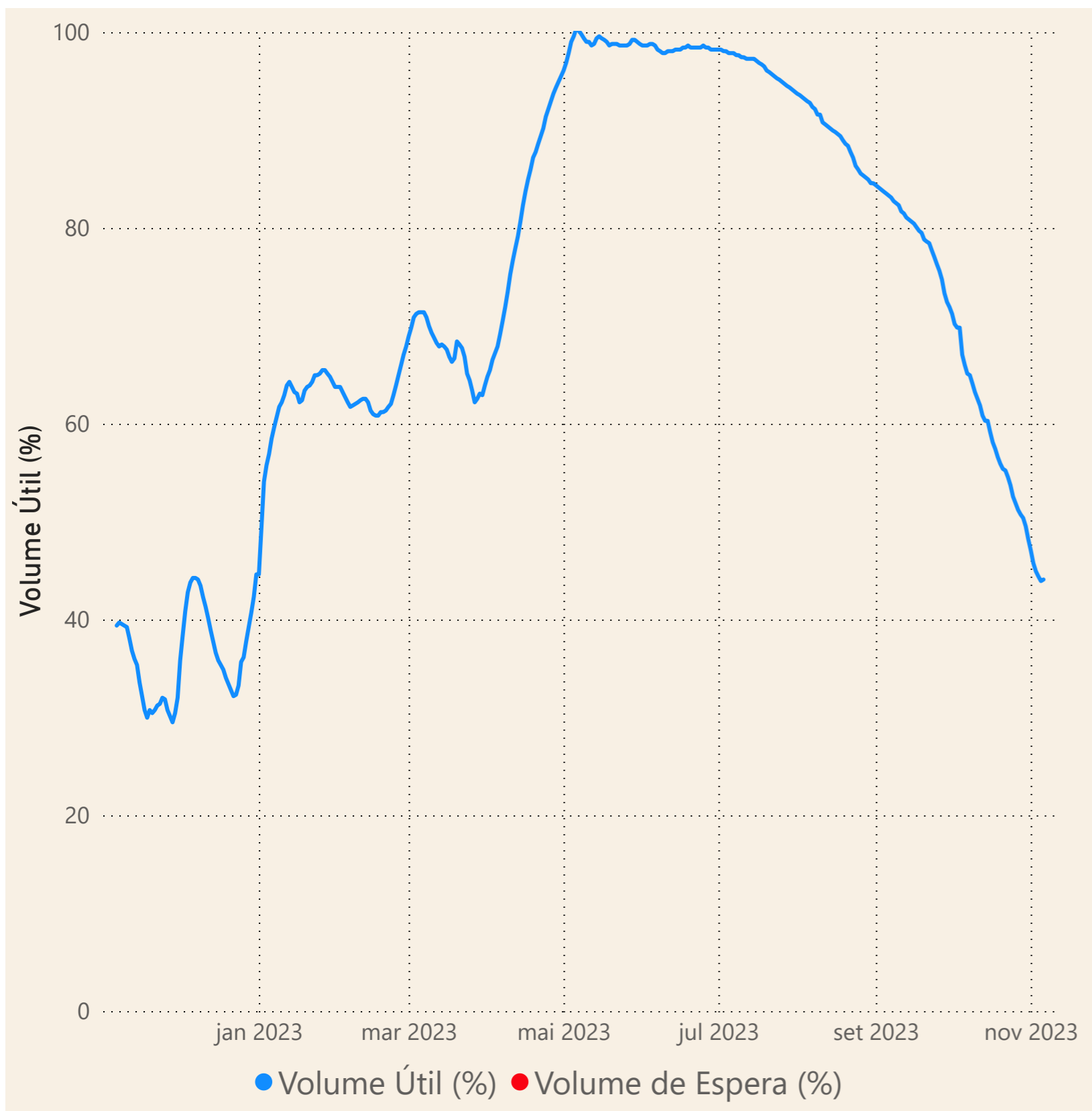
Rio Parnaíba



Fonte de dados: ONS e [HidroWeb](#)

Acompanhamento da Bacia do Rio Parnaíba

Operação da UHE Boa Esperança



Saiba mais sobre os termos técnicos da operação dos reservatórios no [Glossário do Sistema de Acompanhamento de Reservatórios - SAR da ANA](#)