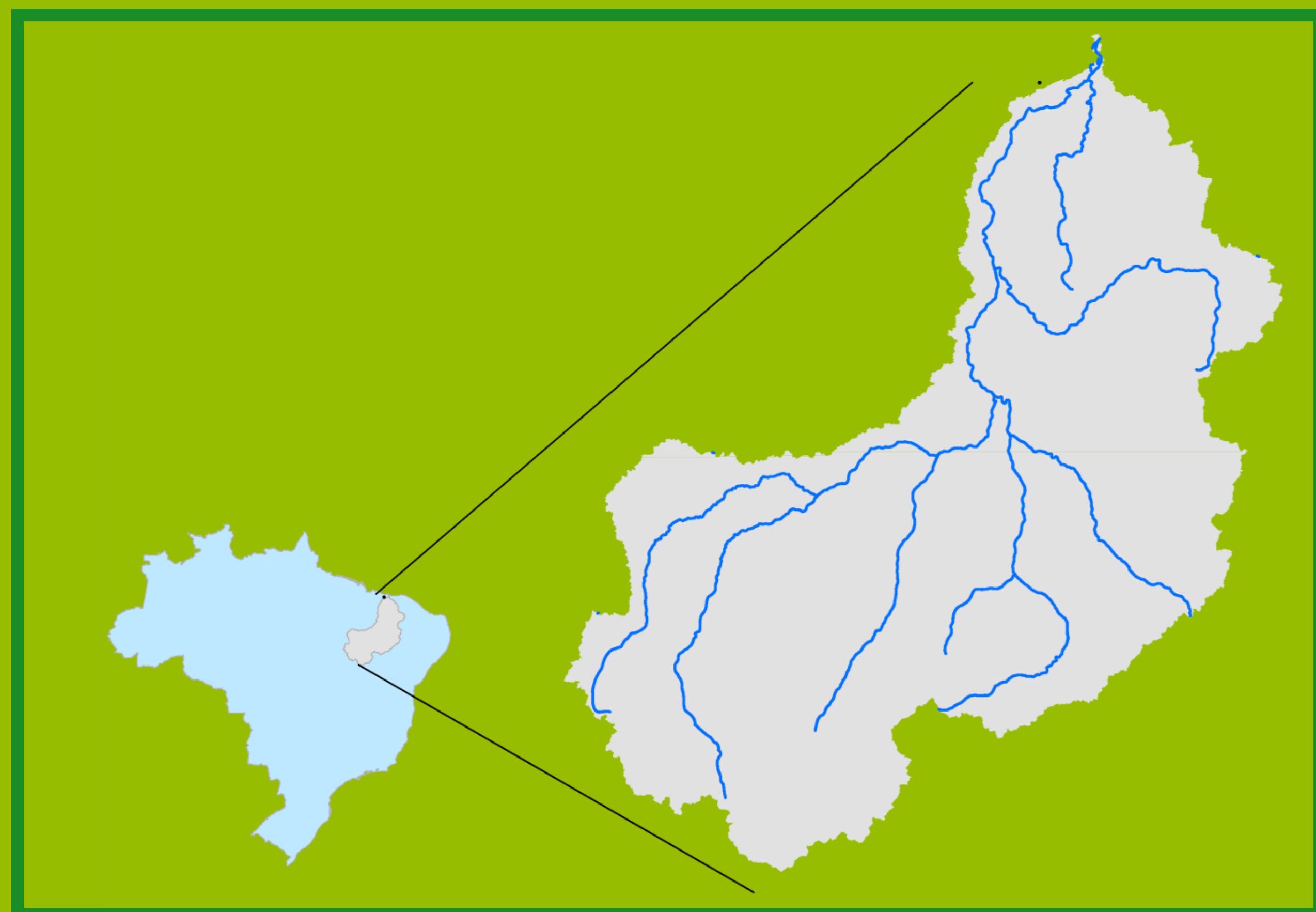


# Acompanhamento da Bacia do Rio Parnaíba

Data do boletim  
**30/10/2023**

## Localização da bacia do Rio Parnaíba



Legenda:



Usina Hidrelétrica



Estação fluviométrica

### Teresina-CHESF - 34690000

Data	Cota (m)	Vazão (m <sup>3</sup> /s)
26/10/2023	1,83	191,00
27/10/2023	1,99	229,00
28/10/2023	2,19	278,00
29/10/2023	2,00	231,00
30/10/2023	1,98	226,00

### UHE Boa Esperança

Data	Vazão Afluente (m <sup>3</sup> /s)	Vazão Defluente (m <sup>3</sup> /s)	Volume Útil (%)
25/10/2023	154	409	52,56
26/10/2023	185	335	51,88
27/10/2023	185	335	51,20
28/10/2023	147	252	50,73
29/10/2023	171	252	50,37

### Ribeiro Gonçalves - 34060000

Data	Cota (m)	Vazão (m <sup>3</sup> /s)
26/10/2023	2,60	147,00
27/10/2023	2,60	147,00
28/10/2023	2,62	150,00
29/10/2023	2,63	151,00
30/10/2023	2,64	151,00

### Teresina



Rio Poti

### Prata do Piauí - 34770000

Data	Cota (m)	Vazão (m <sup>3</sup> /s)
26/10/2023	0,10	
27/10/2023	0,10	
28/10/2023	0,10	
29/10/2023	0,10	
30/10/2023	0,10	

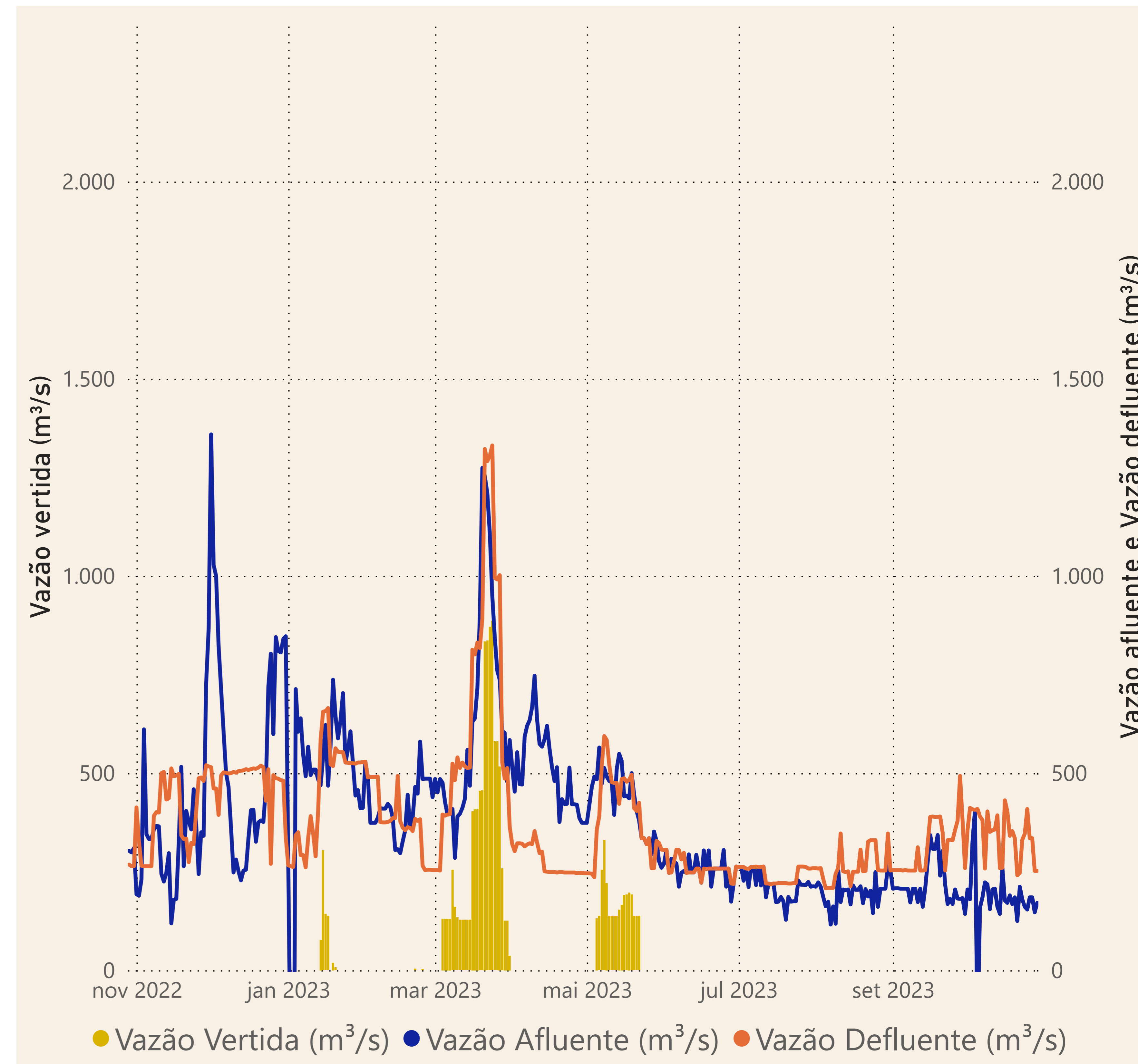
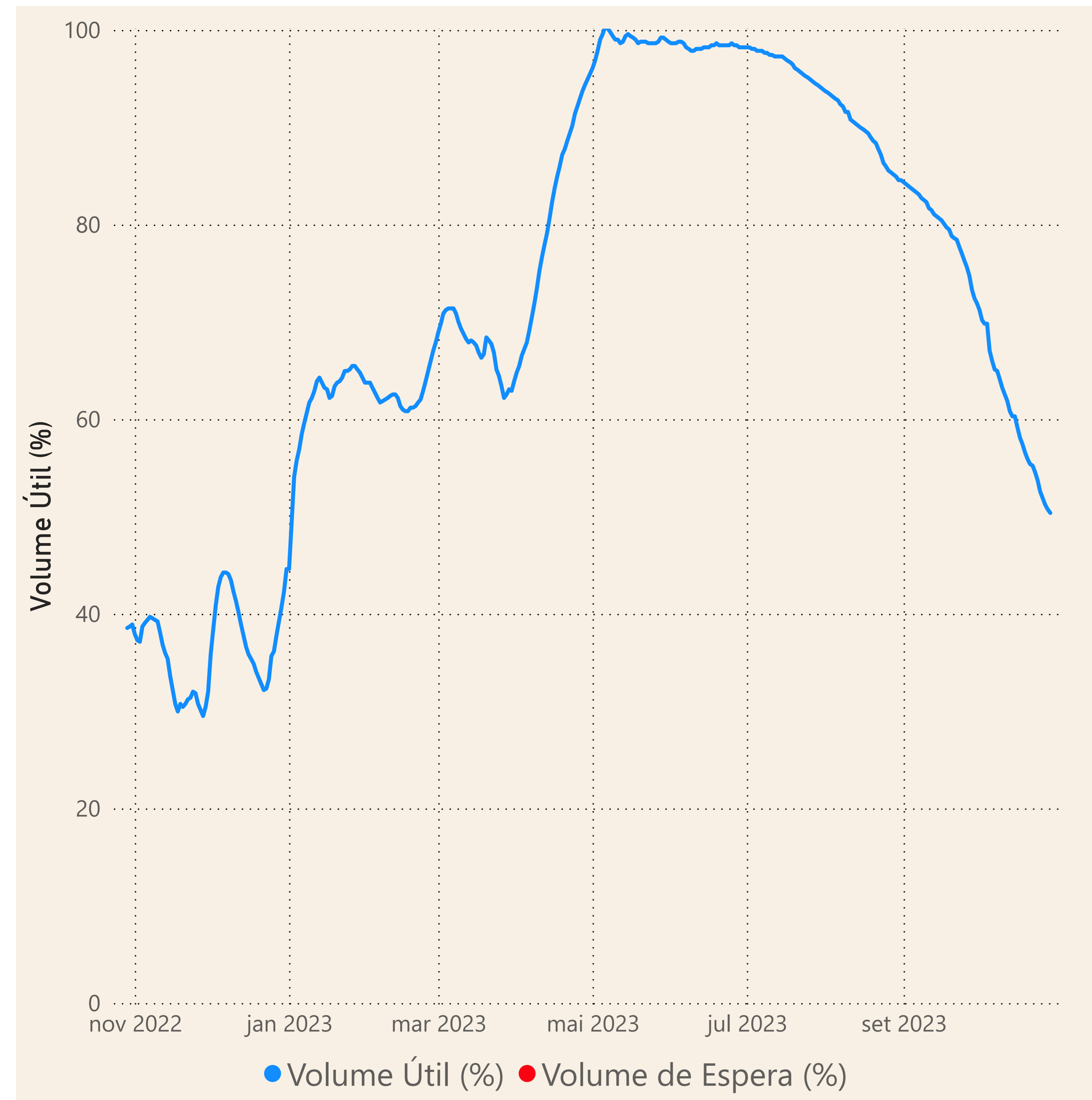


Rio Parnaíba

Fonte de dados: ONS e [HidroWeb](#)

# Acompanhamento da Bacia do Rio Parnaíba

## Operação da UHE Boa Esperança



**Saiba mais** sobre os termos técnicos da operação dos reservatórios no [Glossário do Sistema de Acompanhamento de Reservatórios - SAR da ANA](#)