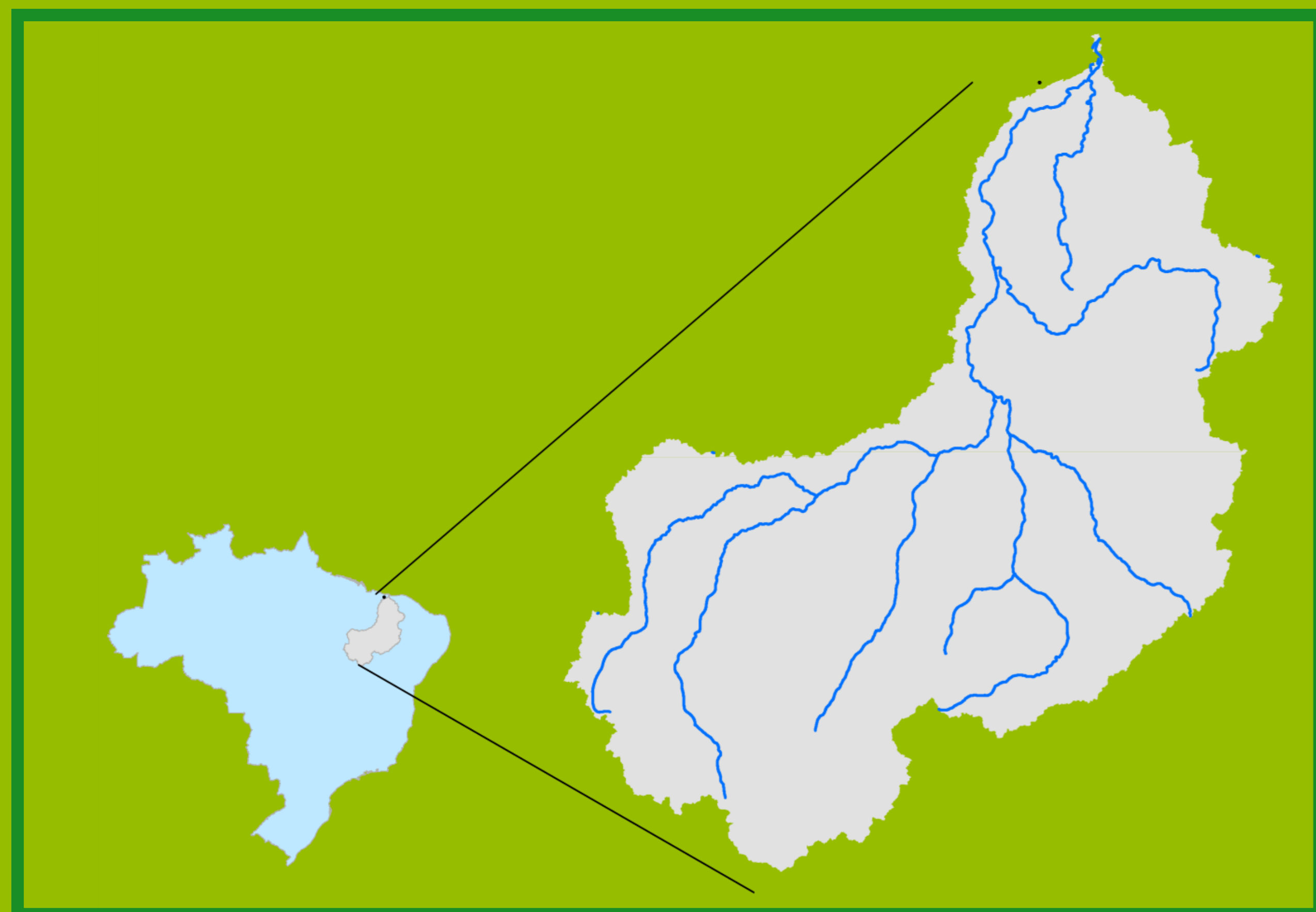


Acompanhamento da Bacia do Rio Parnaíba

Data do boletim
06/11/2023

Localização da bacia do Rio Parnaíba



Legenda:



Teresina-CHESF - 34690000

Data	Cota (m)	Vazão (m ³ /s)
02/11/2023	2,07	248,00
03/11/2023	2,26	295,00
04/11/2023	2,26	295,00
05/11/2023	2,27	298,00
06/11/2023	2,18	275,00

UHE Boa Esperança

Data	Vazão Afluente (m ³ /s)	Vazão Defluente (m ³ /s)	Volume Útil (%)
01/11/2023	163	418	47,07
02/11/2023	121	410	45,76
03/11/2023	202	387	44,93
04/11/2023	179	294	44,40
05/11/2023	200	304	43,93

Ribeiro Gonçalves - 34060000

Data	Cota (m)	Vazão (m ³ /s)
02/11/2023	2,65	153,00
03/11/2023	2,66	154,00
04/11/2023	2,70	159,00
05/11/2023	2,93	190,00
06/11/2023	2,98	197,00





Prata do Piauí - 34770000

Data	Cota (m)	Vazão (m ³ /s)
02/11/2023	0,09	
03/11/2023	0,09	
04/11/2023	0,11	
05/11/2023	0,10	
06/11/2023	0,12	

Teresina



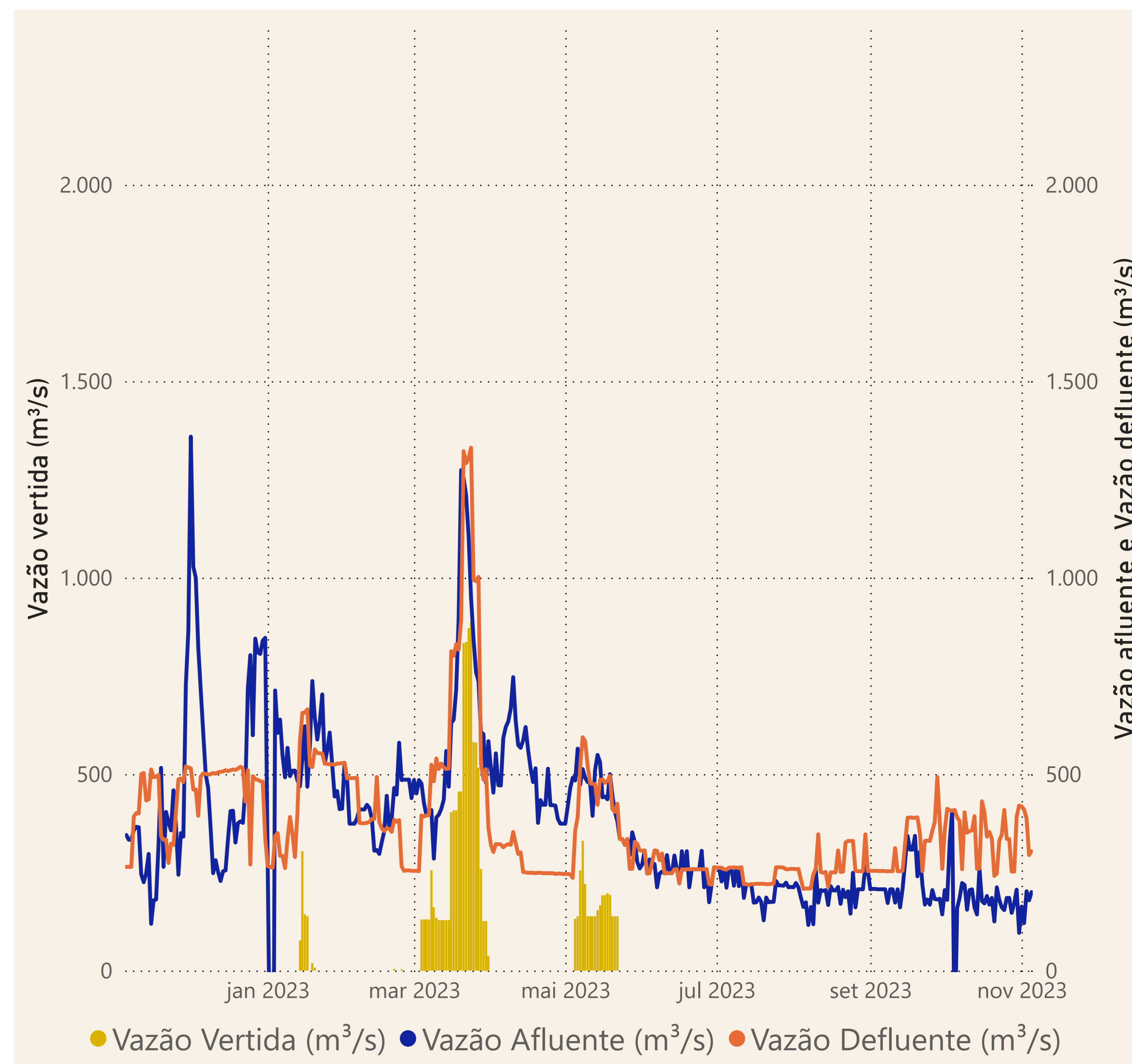
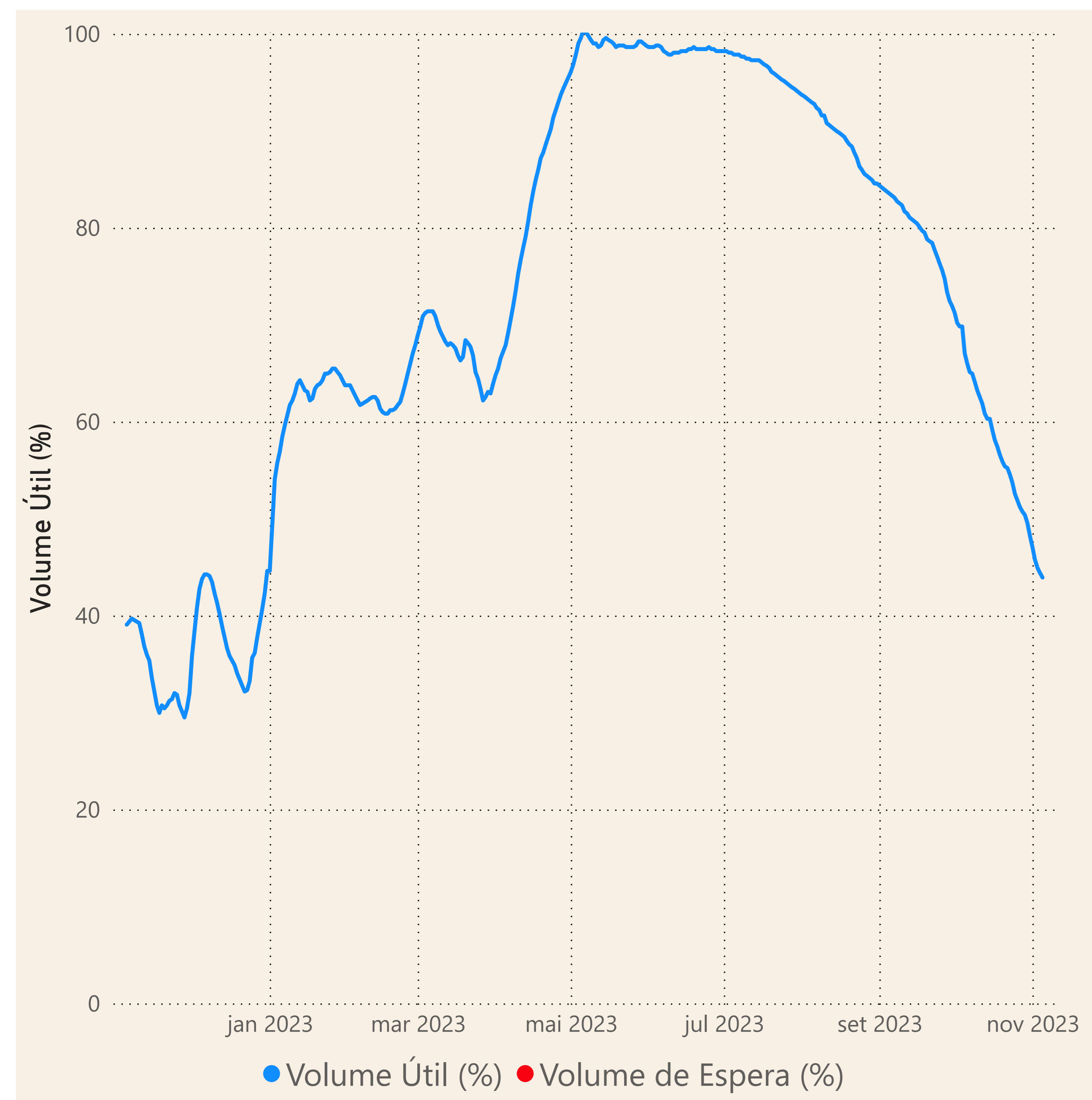
Rio Poti



Fonte de dados: ONS e [HidroWeb](#)

Acompanhamento da Bacia do Rio Parnaíba

Operação da UHE Boa Esperança



Saiba mais sobre os termos técnicos da operação dos reservatórios no [Glossário do Sistema de Acompanhamento de Reservatórios - SAR da ANA](#)