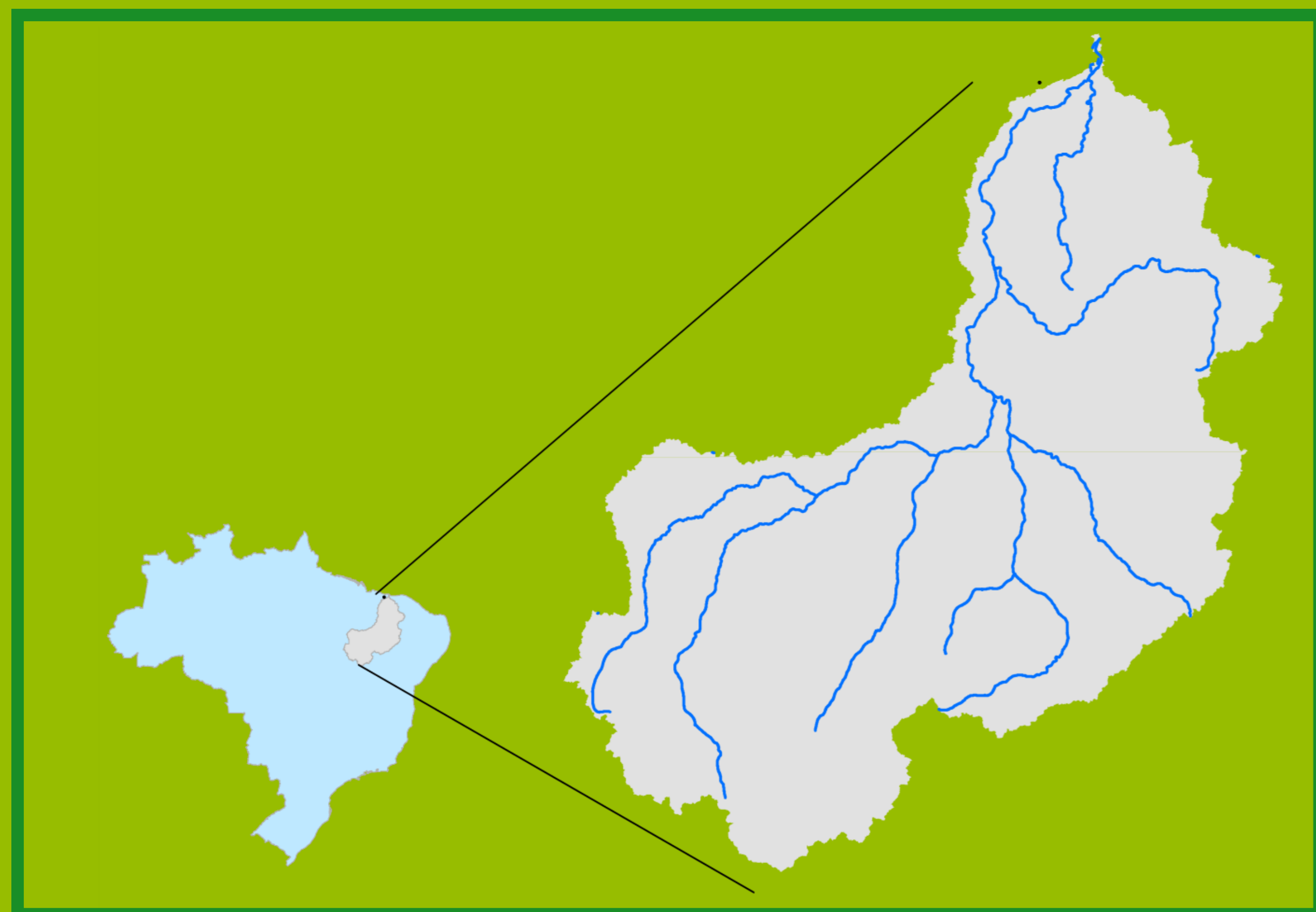


# Acompanhamento da Bacia do Rio Parnaíba

Data do boletim  
**26/10/2023**

## Localização da bacia do Rio Parnaíba



Legenda:



Usina Hidrelétrica



Estação fluviométrica

### Teresina-CHESF - 34690000

Data	Cota (m)	Vazão (m <sup>3</sup> /s)
22/10/2023	1,98	227,00
23/10/2023	1,99	229,00
24/10/2023	1,91	212,00
25/10/2023	1,66	156,00
26/10/2023	1,74	171,00

### UHE Boa Esperança

Data	Vazão Afluente (m <sup>3</sup> /s)	Vazão Defluente (m <sup>3</sup> /s)	Volume Útil (%)
21/10/2023	125	241	55,39
22/10/2023	212	247	55,23
23/10/2023	180	331	54,55
24/10/2023	161	346	53,71
25/10/2023	154	409	52,56

### Ribeiro Gonçalves - 34060000

Data	Cota (m)	Vazão (m <sup>3</sup> /s)
22/10/2023	2,60	147,00
23/10/2023	2,60	147,00
24/10/2023	2,60	147,00
25/10/2023	2,62	150,00
26/10/2023	2,60	147,00

### Teresina



Rio Poti

### Prata do Piauí - 34770000

Data	Cota (m)	Vazão (m <sup>3</sup> /s)
22/10/2023	0,10	
23/10/2023	0,10	
24/10/2023	0,10	
25/10/2023	0,10	
26/10/2023	0,10	

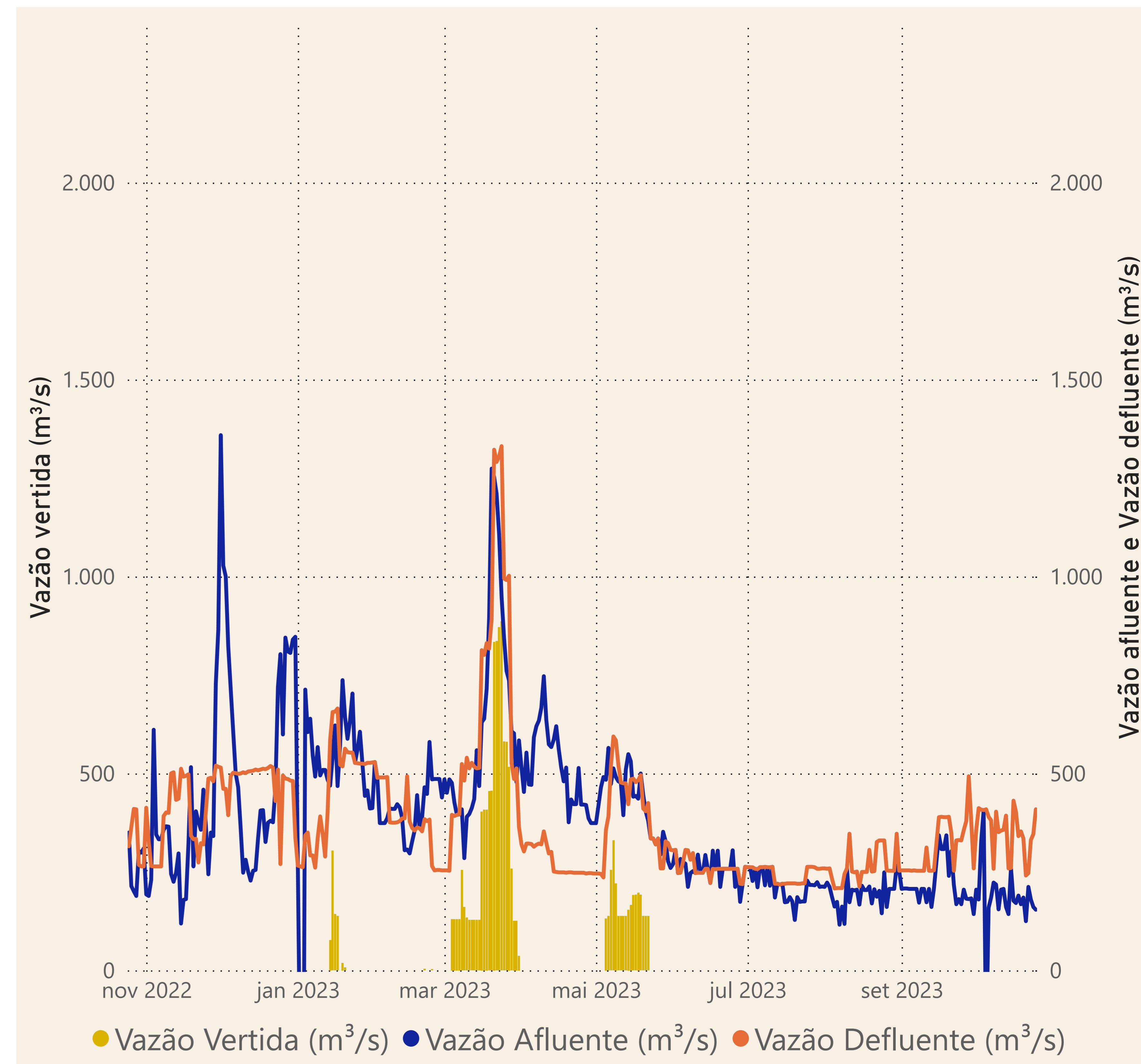
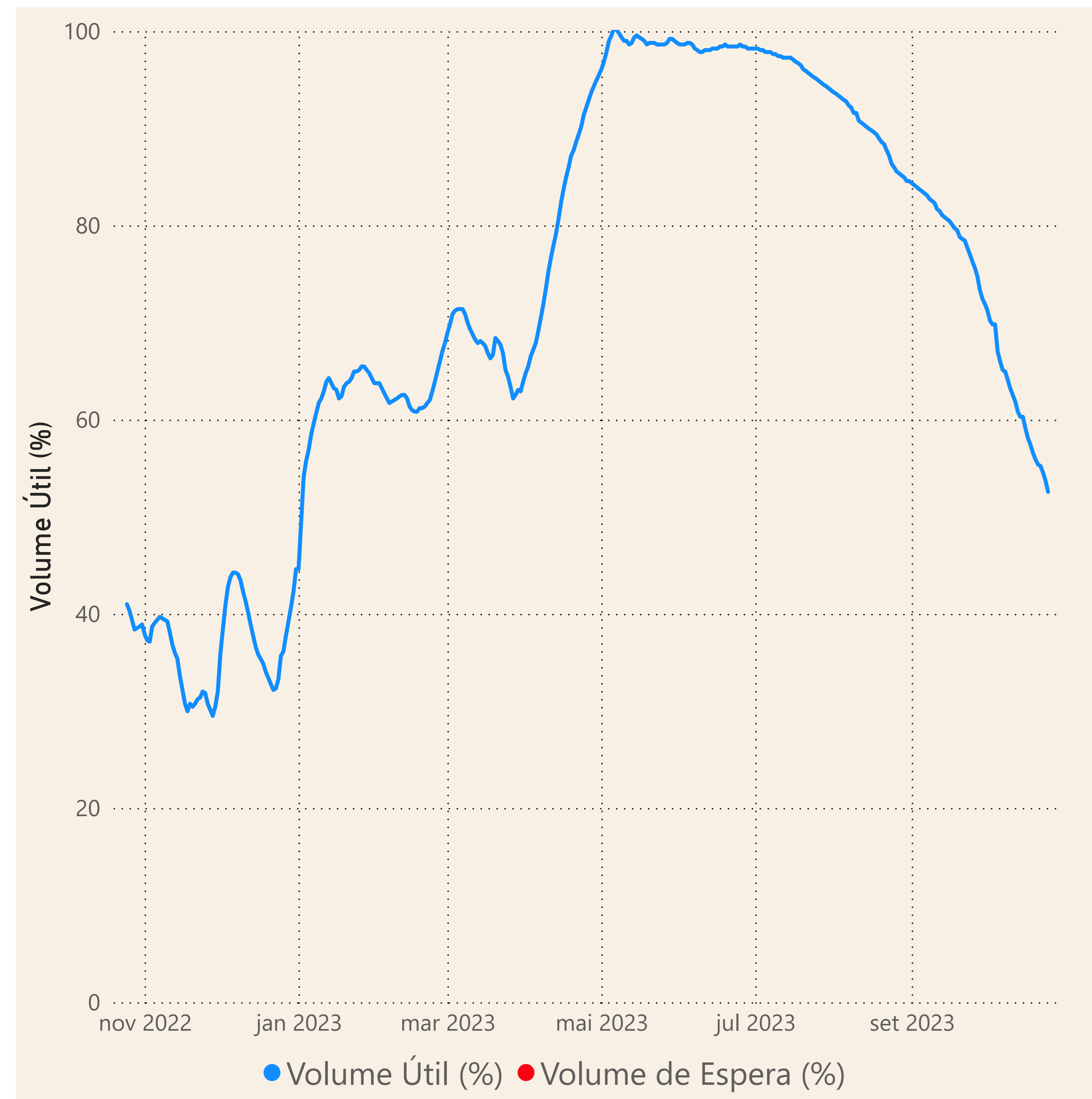


Rio Parnaíba

Fonte de dados: ONS e [HidroWeb](#)

# Acompanhamento da Bacia do Rio Parnaíba

## Operação da UHE Boa Esperança



**Saiba mais** sobre os termos técnicos da operação dos reservatórios no [Glossário do Sistema de Acompanhamento de Reservatórios - SAR da ANA](#)