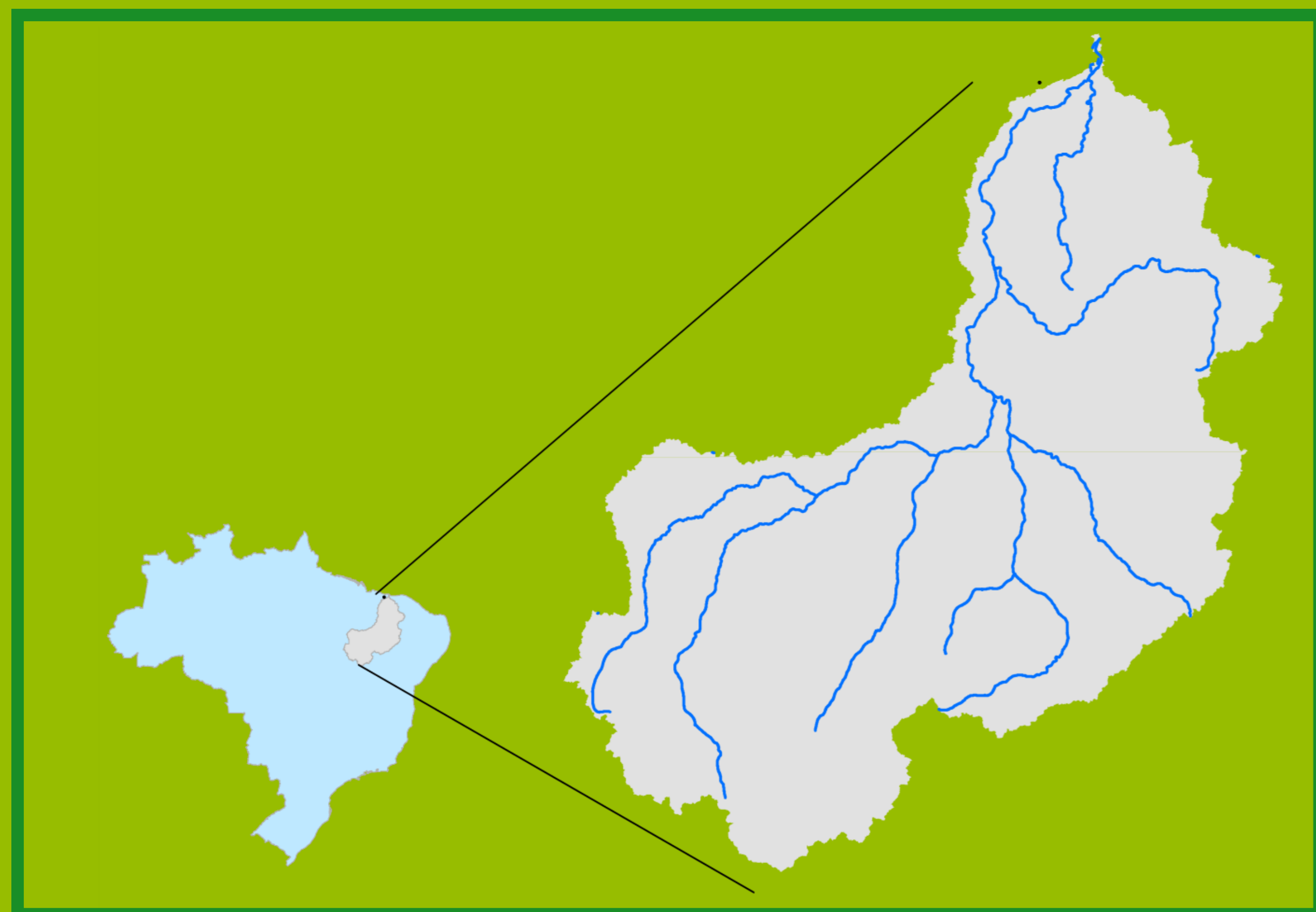


Acompanhamento da Bacia do Rio Parnaíba

Data do boletim
01/11/2023

Localização da bacia do Rio Parnaíba



Legenda:



Usina Hidrelétrica



Estação fluviométrica

Teresina-CHESF - 34690000

Data	Cota (m)	Vazão (m ³ /s)
28/10/2023	2,19	278,00
29/10/2023	2,00	231,00
30/10/2023	1,97	224,00
31/10/2023	1,84	195,00
01/11/2023	1,66	155,00

UHE Boa Esperança

Data	Vazão Afluente (m ³ /s)	Vazão Defluente (m ³ /s)	Volume Útil (%)
27/10/2023	185	335	51,20
28/10/2023	147	252	50,73
29/10/2023	171	252	50,37
30/10/2023	206	392	49,53
31/10/2023	96	420	48,22

Ribeiro Gonçalves - 34060000

Data	Cota (m)	Vazão (m ³ /s)
28/10/2023	2,62	150,00
29/10/2023	2,63	151,00
30/10/2023	2,65	153,00
31/10/2023	2,66	154,00
01/11/2023	2,66	154,00

Prata do Piauí - 34770000

Data	Cota (m)	Vazão (m ³ /s)
28/10/2023	0,10	
29/10/2023	0,10	
30/10/2023	0,10	
31/10/2023	0,09	
01/11/2023	0,09	

Teresina



Rio Poti

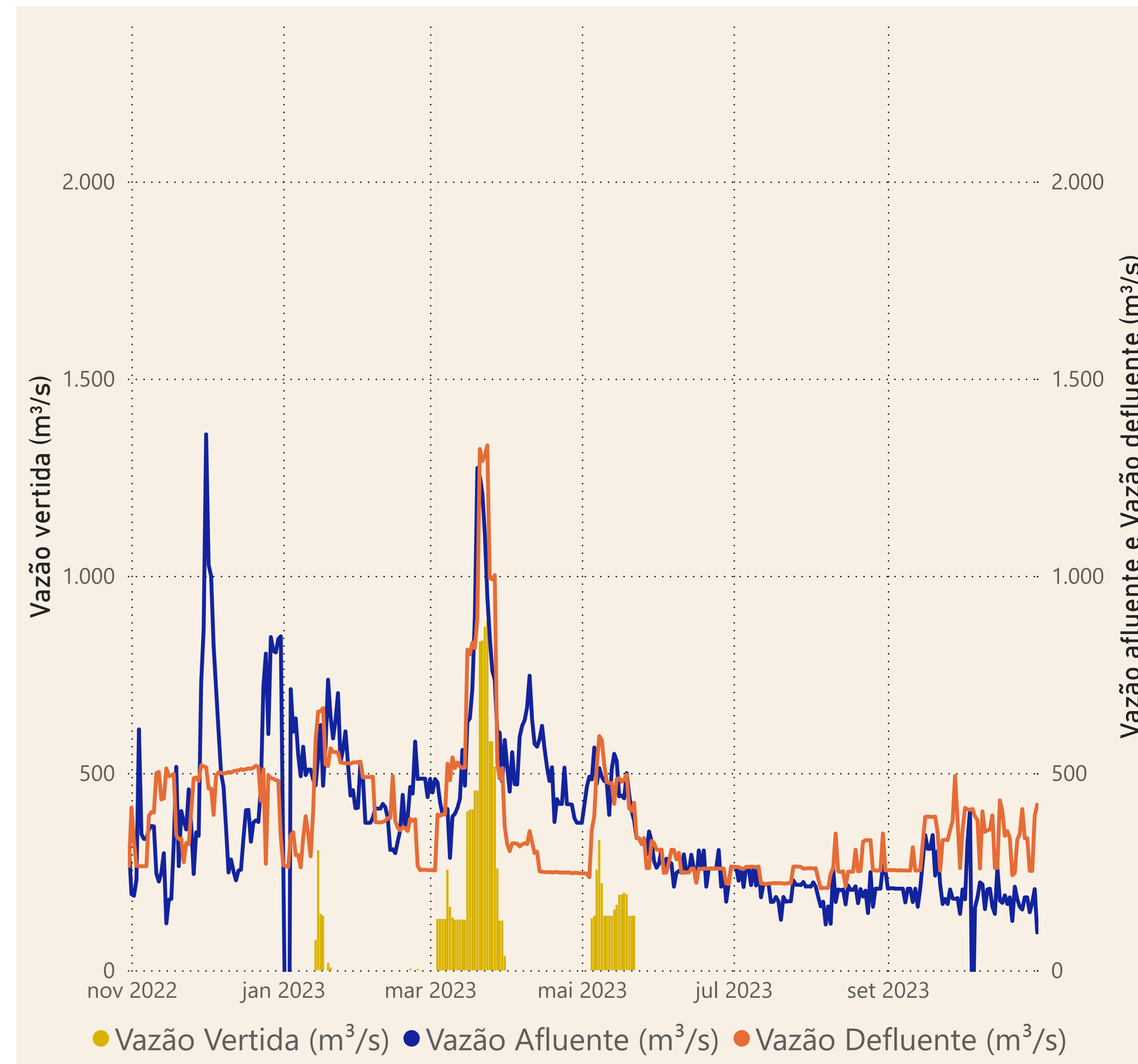
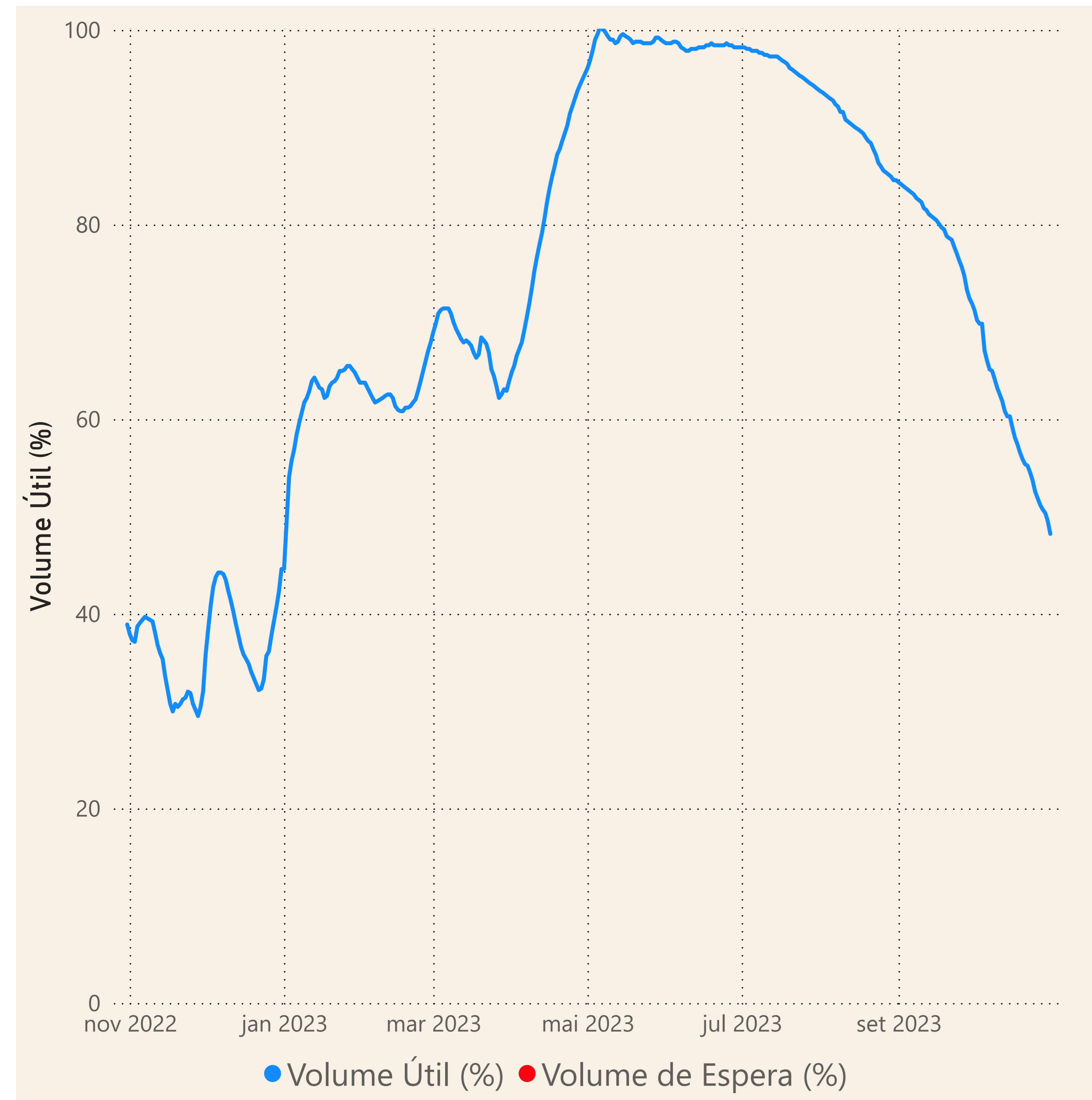


Rio Parnaíba

Fonte de dados: ONS e [HidroWeb](#)

Acompanhamento da Bacia do Rio Parnaíba

Operação da UHE Boa Esperança



Saiba mais sobre os termos técnicos da operação dos reservatórios no [Glossário do Sistema de Acompanhamento de Reservatórios - SAR da ANA](#)