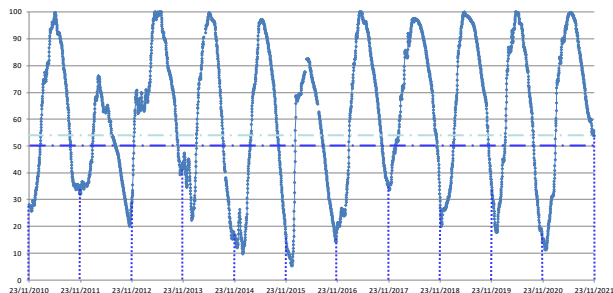


Percentual do volume útil



TERESINA - CHESF - 34690000 Resp/operação: ANA/CPRM R. Parnaíba		
Data	Nível (cm)	Vazão (m ³ /s)
19/11/2021	309.00	651.40
20/11/2021	290.00	578.31
21/11/2021	294.00	593.30
22/11/2021	292.00	585.78
23/11/2021	291.00	582.04

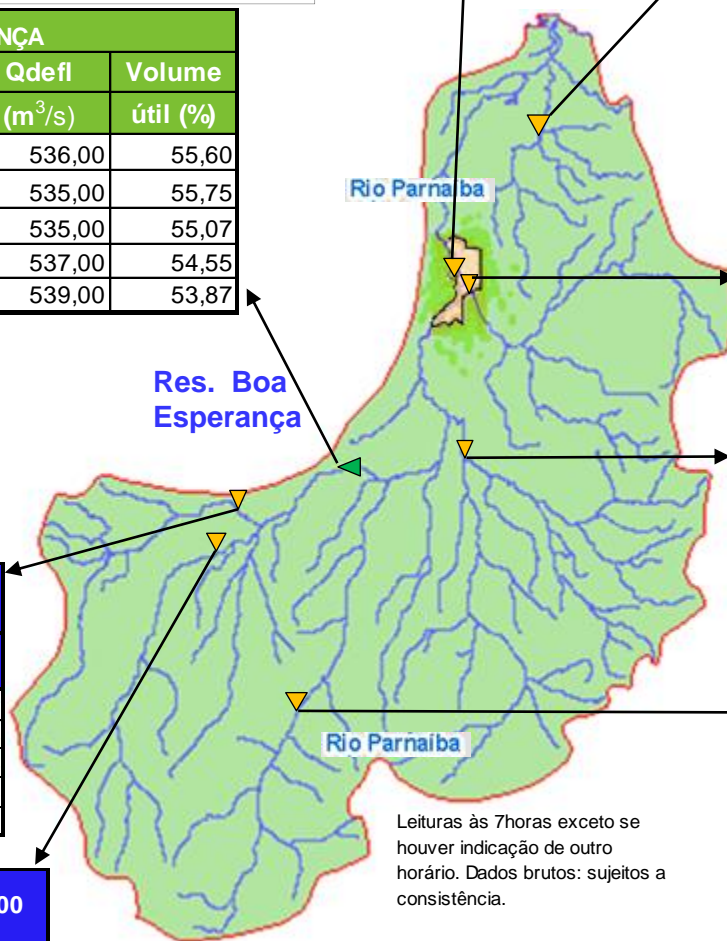
Tinguis - 34980000 R. Piauí		
Data	Nível (cm)	Vazão (m ³ /s)
19/11/2021	175.00	1.76
20/11/2021	173.00	0.95
21/11/2021	170.00	0.00
22/11/2021	169.00	0.00
23/11/2021	168.00	0.00

BOA ESPERANÇA			
DATA	Qafiu	Qdefl	Volume útil (%)
	(m ³ /s)	(m ³ /s)	
18/11/2021	732,76	536,00	55,60
19/11/2021	569,72	535,00	55,75
20/11/2021	384,54	535,00	55,07
21/11/2021	421,26	537,00	54,55
* 22/11/2021	388,54	539,00	53,87

RESTRICÇÕES	
* Vazão defluente máxima de 1.600 m ³ /s em Boa Esperança.	
* Vazão máxima de 2.400 m ³ /s em Floriano.	
* Vazão máxima de 3.000 m ³ /s em Teresina.	
* Vazão defluente mínima de 240m ³ /s em Boa Esperança.	

São Félix das Balsas Rio das Balsas		
Data	Nível (cm)	Vazão (m ³ /s)
19/11/2021	215.00	200.07
20/11/2021	195.00	176.44
21/11/2021	184.00	163.74
22/11/2021	163.00	140.13
23/11/2021	155.00	131.36

Sítio do Velho - 34070000 R. Parnaíba		
Data	Nível (cm)	Vazão (m ³ /s)
19/11/2021	304.00	299.43
20/11/2021	283.00	262.65
21/11/2021	269.00	238.61
22/11/2021	254.00	213.31
23/11/2021	246.00	200.03



Faz. Cantinho II Rio Poti		
Data	Nível (cm)	Vazão (m ³ /s)
19/11/2021	155.00	13.97
20/11/2021	144.00	10.20
21/11/2021	136.00	7.88
22/11/2021	138.00	8.42
23/11/2021	156.00	14.34

Francisco Ayres - 34600000 R. Canindé		
Data	Nível (cm)	Vazão (m ³ /s)
20/11/2021	72.00	4.13
21/11/2021	65.00	2.55
22/11/2021	60.00	1.72
23/11/2021	59.00	1.58

Cristino Castroll 34251000 Rio Gurguéia		
Data	Nível (cm)	Vazão (m ³ /s)
20/11/2021	315.00	11.62
21/11/2021	318.00	11.80
22/11/2021	326.00	12.27
23/11/2021	335.00	12.80






Leituras às 7horas exceto se houver indicação de outro horário. Dados brutos: sujeitos a consistência.

Fontes dos dados:



AGÊNCIA NACIONAL DE ÁGUAS
E SANEAMENTO BÁSICO

Legenda

-  UHE Boa Esperança
-  Município de Teresina
-  Estações Fluviométricas
-  Hidrografia
-  Bacia do Parnaíba

Abaixo da cota com permanência de 95%