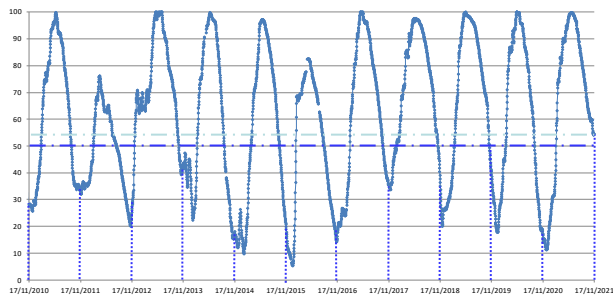


Percentual do volume útil



TERESINA - CHESF - 34690000 Resp/operação: ANA/CPRM R. Parnaíba		
Data	Nível (cm)	Vazão (m ³ /s)
13/11/2021	299.00	612.33
14/11/2021	291.00	582.04
15/11/2021	301.00	620.04
16/11/2021	314.00	671.43
17/11/2021	318.00	687.69

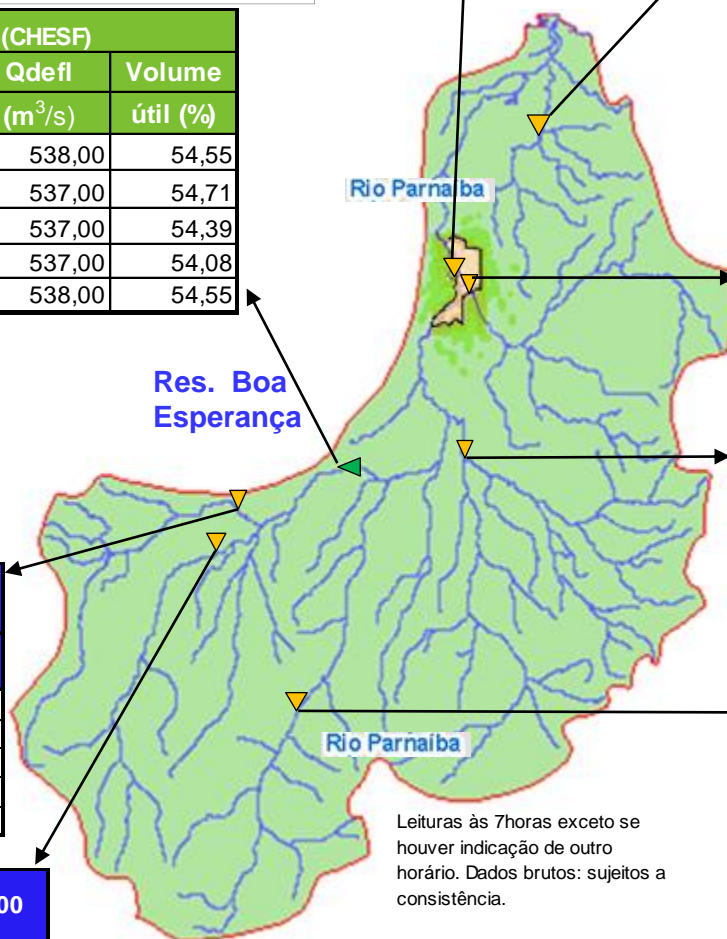
Tinguis - 34980000 R. Piauí		
Data	Nível (cm)	Vazão (m ³ /s)
13/11/2021	171.00	0.25
14/11/2021	170.00	0.00
15/11/2021	193.00	11.00
16/11/2021	193.00	11.00
17/11/2021	184.00	6.06

BOA ESPERANÇA (CHESF)			
DATA	Qafllu	Qdefl	Volume útil (%)
	(m ³ /s)	(m ³ /s)	
12/11/2021	538,00	538,00	54,55
13/11/2021	571,72	537,00	54,71
14/11/2021	467,56	537,00	54,39
15/11/2021	467,56	537,00	54,08
* 16/11/2021	642,17	538,00	54,55

RESTRICÇÕES	
* Vazão defluente máxima de 1.600 m ³ /s em Boa Esperança.	
* Vazão máxima de 2.400 m ³ /s em Floriano.	
* Vazão máxima de 3.000 m ³ /s em Teresina.	
* Vazão defluente mínima de 240m ³ /s em Boa Esperança.	

São Félix das Balsas Rio das Balsas		
Data	Nível (cm)	Vazão (m ³ /s)
13/11/2021	194.00	175.28
14/11/2021	178.00	156.91
15/11/2021	176.00	154.65
16/11/2021	164.00	141.23
17/11/2021	302.00	333.07

Sítio do Velho - 34070000 R. Parnaíba		
Data	Nível (cm)	Vazão (m ³ /s)
13/11/2021	320.00	328.01
14/11/2021	s/inf.	s/inf.
15/11/2021	273.00	245.43
16/11/2021	s/inf.	s/inf.
17/11/2021	324.00	335.23



Faz. Cantinho II Rio Poti		
Data	Nível (cm)	Vazão (m ³ /s)
13/11/2021	181.00	25.69
14/11/2021	171.00	20.70
15/11/2021	180.00	25.16
16/11/2021	218.00	66.14
17/11/2021	205.00	50.08

Francisco Ayres - 34600000 R. Canindé		
Data	Nível (cm)	Vazão (m ³ /s)
14/11/2021	87.00	7.33
15/11/2021	179.00	31.47
16/11/2021	196.00	37.32
17/11/2021	142.00	20.16






Crístico Castroll 34251000 Rio Gurguéia		
Data	Nível (cm)	Vazão (m ³ /s)
14/11/2021	216.00	6.23
15/11/2021	268.00	8.97
16/11/2021	305.00	11.05
17/11/2021	315.00	11.62

Leituras às 7horas exceto se houver indicação de outro horário. Dados brutos: sujeitos a consistência.

Fontes dos dados:



Legenda

-  UHE Boa Esperança
-  Município de Teresina
-  Estações Fluviométricas
-  Hidrografia
-  Bacia do Parnaíba

Abaixo da cota com permanência de 95%