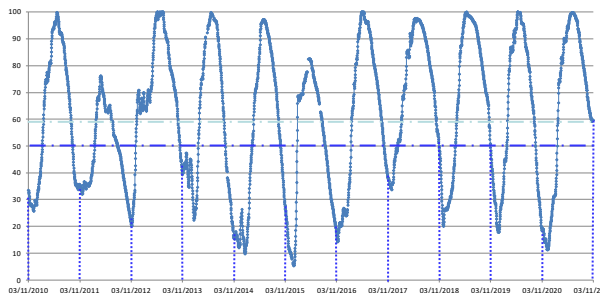


Percentual do volume útil



TERESINA - CHESF - 34690000 Resp/operação: ANA/CPRM R. Parnaíba		
Data	Nível (cm)	Vazão (m ³ /s)
30/10/2021	189.00	267.80
31/10/2021	187.00	262.92
01/11/2021	184.00	255.70
02/11/2021	182.00	250.94
03/11/2021	182.00	250.94

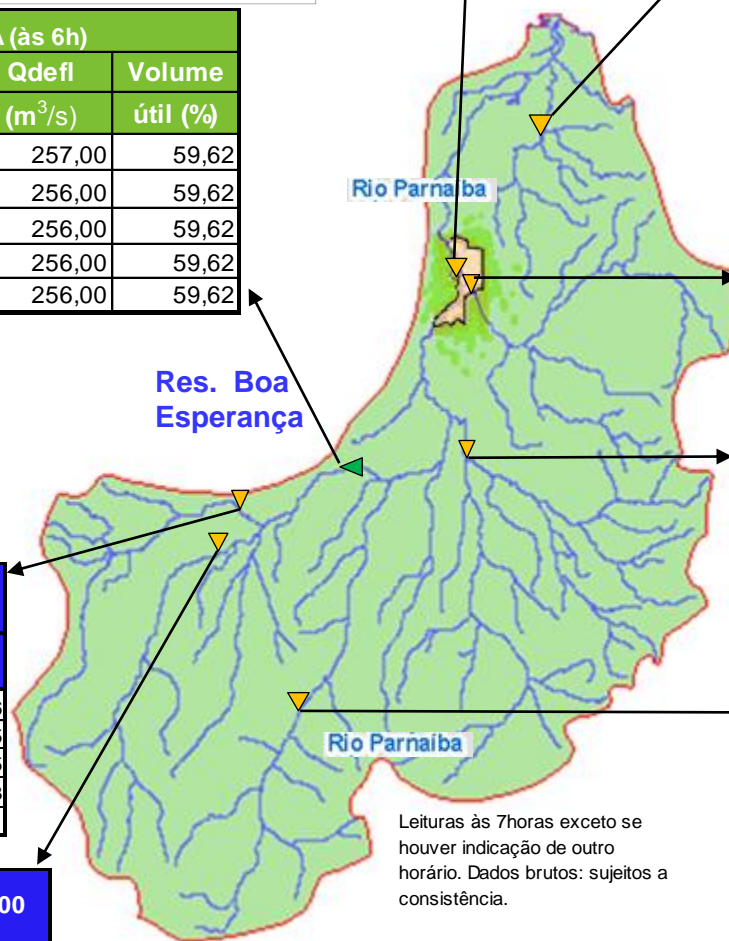
Tinguis - 34980000 R. Piauí		
Data	Nível (cm)	Vazão (m ³ /s)
30/10/2021	156.00	0.00
31/10/2021	156.00	0.00
01/11/2021	157.00	0.00
02/11/2021	169.00	0.00
03/11/2021	168.00	0.00

BOA ESPERANÇA (às 6h)			
DATA	Qafiu	Qdefl	Volume útil (%)
	(m ³ /s)	(m ³ /s)	
29/10/2021	257,00	257,00	59,62
30/10/2021	256,00	256,00	59,62
31/10/2021	256,00	256,00	59,62
01/11/2021	256,00	256,00	59,62
* 02/11/2021	256,00	256,00	59,62

RESTRICÇÕES	
* Vazão defluente máxima de 1.600 m ³ /s em Boa Esperança.	
* Vazão máxima de 2.400 m ³ /s em Floriano.	
* Vazão máxima de 3.000 m ³ /s em Teresina.	
* Vazão defluente mínima de 240m ³ /s em Boa Esperança.	

São Félix das Balsas Rio das Balsas		
Data	Nível (cm)	Vazão (m ³ /s)
30/10/2021	122.00	96.66
31/10/2021	121.00	95.65
01/11/2021	133.00	107.95
02/11/2021	126.00	100.73
03/11/2021	132.00	106.91

Sítio do Velho - 34070000 R. Parnaíba		
Data	Nível (cm)	Vazão (m ³ /s)
30/10/2021	206.00	136.08
31/10/2021	204.00	133.00
01/11/2021	203.00	131.46
02/11/2021	201.00	128.40
03/11/2021	230.00	173.94



Faz. Cantinho II Rio Poti		
Data	Nível (cm)	Vazão (m ³ /s)
30/10/2021	115.00	3.35
31/10/2021	111.00	2.73
01/11/2021	108.00	2.31
02/11/2021	108.00	2.31
03/11/2021	123.00	4.82

Francisco Ayres - 34600000 R. Canindé		
Data	Nível (cm)	Vazão (m ³ /s)
31/10/2021	31.00	0.02
01/11/2021	27.00	0.00
02/11/2021	24.00	0.00
03/11/2021	24.00	0.00

Cristino Castroll 34251000 Rio Gurguéia		
Data	Nível (cm)	Vazão (m ³ /s)
31/10/2021	124.00	2.07
01/11/2021	125.00	2.11
02/11/2021	118.00	1.84
03/11/2021	126.00	2.15






Leituras às 7horas exceto se houver indicação de outro horário. Dados brutos: sujeitos a consistência.

Fontes dos dados:



AGÊNCIA NACIONAL DE ÁGUAS
E SANEAMENTO BÁSICO

Legenda

-  UHE Boa Esperança
-  Município de Teresina
-  Estações Fluviométricas
-  Hidrografia
-  Bacia do Parnaíba

Abaixo da cota com permanência de 95%