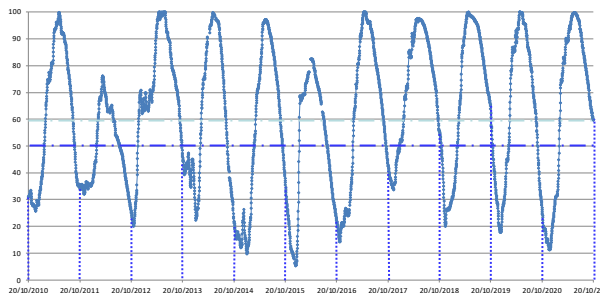


Percentual do volume útil



TERESINA - CHESF - 34690000 Resp/operação: ANA/CPRM R. Parnaíba		
Data	Nível (cm)	Vazão (m ³ /s)
16/10/2021	179.00	243.90
17/10/2021	180.00	246.23
18/10/2021	182.00	250.94
19/10/2021	188.00	265.36
20/10/2021	188.00	265.36

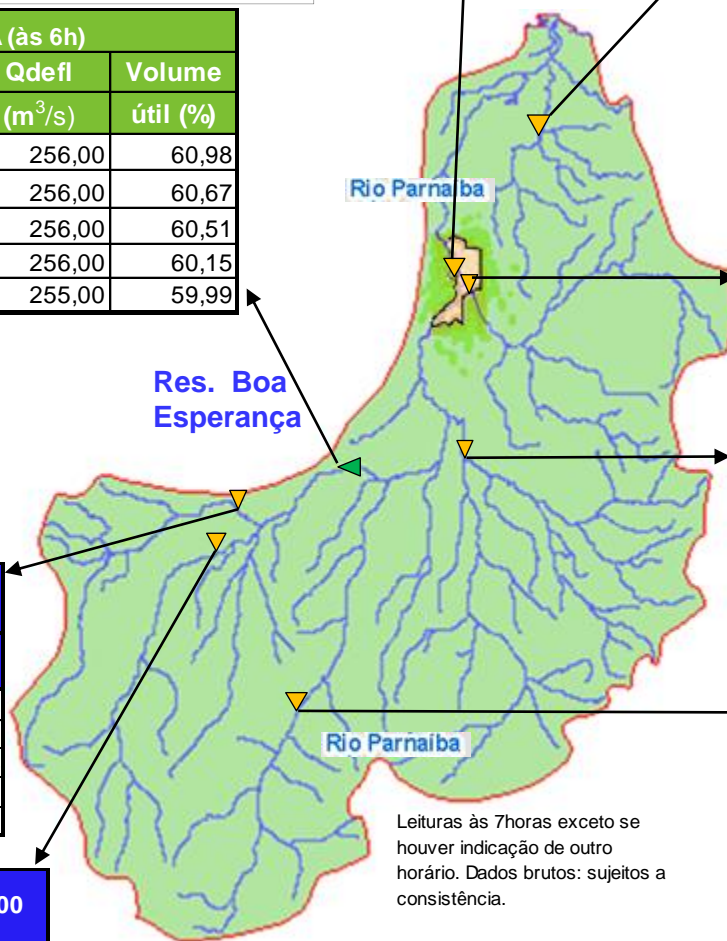
Tinguis - 34980000 R. Piauí		
Data	Nível (cm)	Vazão (m ³ /s)
16/10/2021	157.00	0.00
17/10/2021	157.00	0.00
18/10/2021	157.00	0.00
19/10/2021	156.00	0.00
20/10/2021	156.00	0.00

BOA ESPERANÇA (às 6h)			
DATA	Qafiu	Qdefl	Volume útil (%)
	(m ³ /s)	(m ³ /s)	
15/10/2021	174,98	256,00	60,98
16/10/2021	186,56	256,00	60,67
17/10/2021	221,28	256,00	60,51
18/10/2021	174,98	256,00	60,15
* 19/10/2021	220,28	255,00	59,99

RESTRICÇÕES	
* Vazão defluente máxima de 1.600 m ³ /s em Boa Esperança.	
* Vazão máxima de 2.400 m ³ /s em Floriano.	
* Vazão máxima de 3.000 m ³ /s em Teresina.	
* Vazão defluente mínima de 240m ³ /s em Boa Esperança.	

São Félix das Balsas Rio das Balsas		
Data	Nível (cm)	Vazão (m ³ /s)
16/10/2021	114.00	88.63
17/10/2021	117.00	91.62
18/10/2021	120.00	94.64
19/10/2021	122.00	96.66
20/10/2021	118.00	92.62

Sítio do Velho - 34070000 R. Parnaíba		
Data	Nível (cm)	Vazão (m ³ /s)
16/10/2021	203.00	131.46
17/10/2021	207.00	137.62
18/10/2021	204.00	133.00
19/10/2021	201.00	128.40
20/10/2021	197.00	122.32



Faz. Cantinho II Rio Poti		
Data	Nível (cm)	Vazão (m ³ /s)
16/10/2021	98.00	1.20
17/10/2021	98.00	1.20
18/10/2021	98.00	1.20
19/10/2021	98.00	1.20
20/10/2021	98.00	1.20

Francisco Ayres - 34600000 R. Canindé		
Data	Nível (cm)	Vazão (m ³ /s)
17/10/2021	8.00	s/crv.
18/10/2021	7.00	s/crv.
19/10/2021	8.00	0.00
20/10/2021	8.00	0.00

Cristino Castroll 34251000 Rio Gurguéia		
Data	Nível (cm)	Vazão (m ³ /s)
17/10/2021	88.00	0.79
18/10/2021	88.00	0.79
19/10/2021	88.00	0.79
20/10/2021	88.00	0.79






Leituras às 7horas exceto se houver indicação de outro horário. Dados brutos: sujeitos a consistência.

Fontes dos dados:



AGÊNCIA NACIONAL DE ÁGUAS
E SANEAMENTO BÁSICO

Legenda

-  UHE Boa Esperança
-  Município de Teresina
-  Estações Fluviométricas
-  Hidrografia
-  Bacia do Parnaíba

Abaixo da cota com permanência de 95%