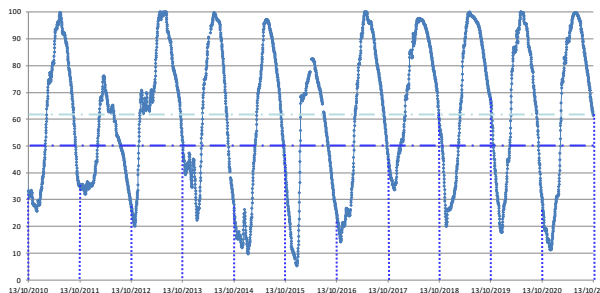


Percentual do volume útil



TERESINA - CHESF - 34690000 Resp/operação: ANA/CPRM R. Parnaíba		
Data	Nível (cm)	Vazão (m ³ /s)
09/10/2021	177.00	239.26
10/10/2021	178.00	241.58
11/10/2021	179.00	243.90
12/10/2021	180.00	246.23
13/10/2021	177.00	239.26

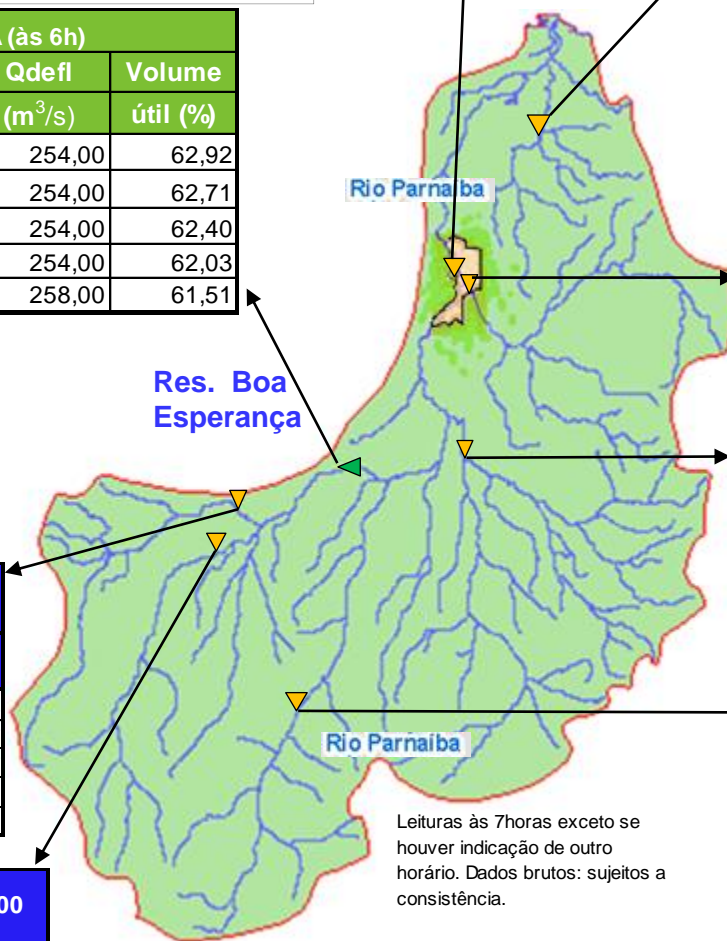
Tinguis - 34980000 R. Piauí		
Data	Nível (cm)	Vazão (m ³ /s)
09/10/2021	158.00	0.00
10/10/2021	158.00	0.00
11/10/2021	158.00	0.00
12/10/2021	158.00	0.00
13/10/2021	158.00	0.00

BOA ESPERANÇA (às 6h)			
DATA	Qafiu	Qdefl	Volume útil (%)
	(m ³ /s)	(m ³ /s)	
08/10/2021	184,56	254,00	62,92
09/10/2021	207,70	254,00	62,71
10/10/2021	184,56	254,00	62,40
11/10/2021	172,98	254,00	62,03
* 12/10/2021	142,26	258,00	61,51

RESTRICÇÕES	
* Vazão defluente máxima de 1.600 m ³ /s em Boa Esperança.	
* Vazão máxima de 2.400 m ³ /s em Floriano.	
* Vazão máxima de 3.000 m ³ /s em Teresina.	
* Vazão defluente mínima de 240m ³ /s em Boa Esperança.	

São Félix das Balsas Rio das Balsas		
Data	Nível (cm)	Vazão (m ³ /s)
09/10/2021	107.00	81.74
10/10/2021	106.00	80.77
11/10/2021	106.00	80.77
12/10/2021	105.00	79.80
13/10/2021	105.00	79.80

Sítio do Velho - 34070000 R. Parnaíba		
Data	Nível (cm)	Vazão (m ³ /s)
09/10/2021	188.00	108.83
10/10/2021	187.00	107.35
11/10/2021	187.00	107.35
12/10/2021	187.00	107.35
13/10/2021	189.00	110.32



Faz. Cantinho II Rio Poti		
Data	Nível (cm)	Vazão (m ³ /s)
09/10/2021	104.00	1.82
10/10/2021	102.00	1.59
11/10/2021	101.00	1.49
12/10/2021	99.00	1.29
13/10/2021	98.00	1.20

Francisco Ayres - 34600000 R. Canindé		
Data	Nível (cm)	Vazão (m ³ /s)
10/10/2021	19.00	0.00
11/10/2021	13.00	0.00
12/10/2021	11.00	s/crv.
13/10/2021	s/inf.	s/inf.

*leituras às 7h15min.

Cristino Castroll 34251000 Rio Gurguéia		
Data	Nível (cm)	Vazão (m ³ /s)
10/10/2021	111.00	1.58
11/10/2021	110.00	1.54
12/10/2021	110.00	1.54
13/10/2021	111.00	1.58






Leituras às 7horas exceto se houver indicação de outro horário. Dados brutos: sujeitos a consistência.

Fontes dos dados:



AGÊNCIA NACIONAL DE ÁGUAS
E SANEAMENTO BÁSICO

Legenda

-  UHE Boa Esperança
-  Município de Teresina
-  Estações Fluviométricas
-  Hidrografia
-  Bacia do Parnaíba

Abaixo da cota com permanência de 95%