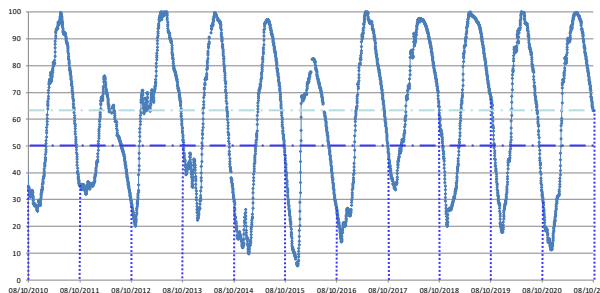


Percentual do volume útil



TERESINA - CHESF - 34690000 Resp/operação: ANA/CPRM R. Parnaíba		
Data	Nível (cm)	Vazão (m <sup>3</sup> /s)
04/10/2021	194.00	280.22
05/10/2021	177.00	239.26
06/10/2021	176.00	236.97
07/10/2021	176.00	236.97
08/10/2021	177.00	239.26

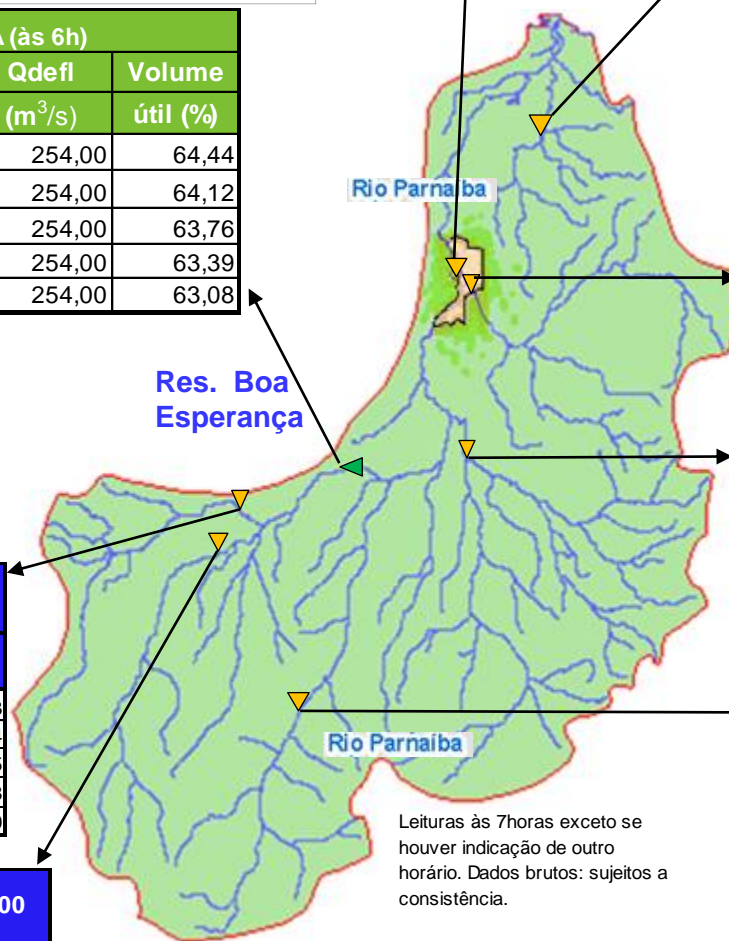
Tinguis - 34980000 R. Piauí		
Data	Nível (cm)	Vazão (m <sup>3</sup> /s)
04/10/2021	157.00	0.00
05/10/2021	158.00	0.00
06/10/2021	158.00	0.00
07/10/2021	158.00	0.00
08/10/2021	158.00	0.00

BOA ESPERANÇA (às 6h)			
DATA	Qafllu	Qdefl	Volume útil (%)
	(m <sup>3</sup> /s)	(m <sup>3</sup> /s)	
03/10/2021	172,98	254,00	64,44
04/10/2021	184,56	254,00	64,12
05/10/2021	172,98	254,00	63,76
06/10/2021	172,98	254,00	63,39
* 07/10/2021	184,56	254,00	63,08

RESTRICÇÕES	
* Vazão defluente máxima de 1.600 m <sup>3</sup> /s em Boa Esperança.	
* Vazão máxima de 2.400 m <sup>3</sup> /s em Floriano.	
* Vazão máxima de 3.000 m <sup>3</sup> /s em Teresina.	
* Vazão defluente mínima de 240m <sup>3</sup> /s em Boa Esperança.	

São Félix das Balsas Rio das Balsas		
Data	Nível (cm)	Vazão (m <sup>3</sup> /s)
04/10/2021	115.00	89.63
05/10/2021	113.00	87.64
06/10/2021	112.00	86.65
07/10/2021	110.00	84.68
08/10/2021	109.00	83.70

Sítio do Velho - 34070000 R. Parnaíba		
Data	Nível (cm)	Vazão (m <sup>3</sup> /s)
04/10/2021	190.00	111.81
05/10/2021	190.00	111.81
06/10/2021	190.00	111.81
07/10/2021	189.00	110.32
08/10/2021	188.00	108.83



Faz. Cantinho II Rio Poti		
Data	Nível (cm)	Vazão (m <sup>3</sup> /s)
04/10/2021	140.00	8.99
05/10/2021	130.00	6.36
06/10/2021	120.00	4.23
07/10/2021	112.00	2.88
08/10/2021	107.00	2.18

Francisco Ayres - 34600000 R. Canindé		
Data	Nível (cm)	Vazão (m <sup>3</sup> /s)
05/10/2021	27.00	0.00
06/10/2021	21.00	0.00
07/10/2021	17.00	0.00
08/10/2021	14.00	0.00

\*leituras às 7h15min.

Cristino Castroll 34251000 Rio Gurguéia		
Data	Nível (cm)	Vazão (m <sup>3</sup> /s)
05/10/2021	112.00	1.62
06/10/2021	112.00	1.62
07/10/2021	112.00	1.62
08/10/2021	111.00	1.58






Leituras às 7horas exceto se houver indicação de outro horário. Dados brutos: sujeitos a consistência.

Fontes dos dados:



AGÊNCIA NACIONAL DE ÁGUAS  
E SANEAMENTO BÁSICO

### Legenda

-  UHE Boa Esperança
-  Município de Teresina
-  Estações Fluviométricas
-  Hidrografia
-  Bacia do Parnaíba

Abaixo da cota com permanência de 95%