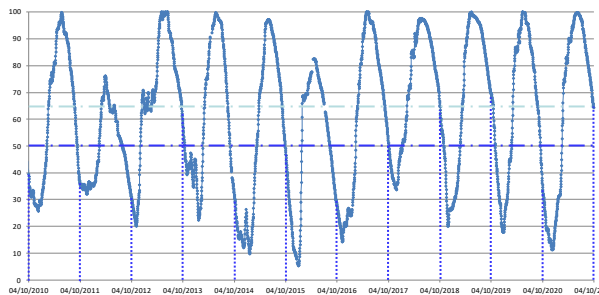


Percentual do volume útil



TERESINA - CHESF - 34690000 Resp/operação: ANA/CPRM R. Parnaíba		
Data	Nível (cm)	Vazão (m ³ /s)
30/09/2021	176.00	236.97
01/10/2021	176.00	236.97
02/10/2021	177.00	239.26
03/10/2021	185.00	258.09
04/10/2021	194.00	280.22

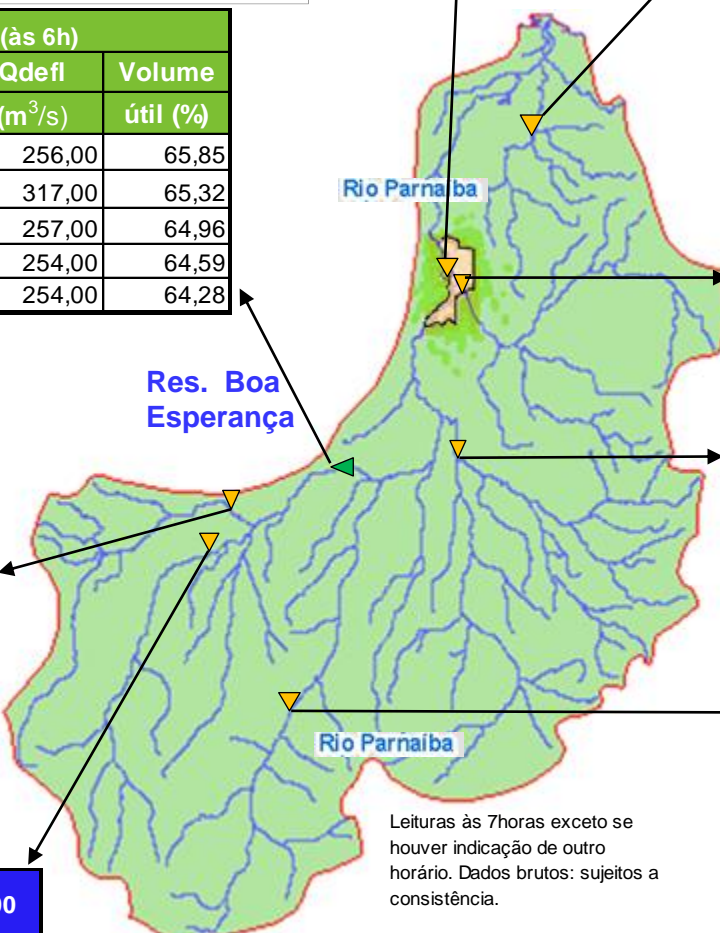
Tinguis - 34980000 R. Piauí		
Data	Nível (cm)	Vazão (m ³ /s)
30/09/2021	161.00	0.00
01/10/2021	159.00	0.00
02/10/2021	158.00	0.00
03/10/2021	158.00	0.00
04/10/2021	157.00	0.00

BOA ESPERANÇA (às 6h)			
DATA	Qafllu	Qdefl	Volume útil (%)
	(m ³ /s)	(m ³ /s)	
29/09/2021	151,83	256,00	65,85
30/09/2021	201,26	317,00	65,32
01/10/2021	175,98	257,00	64,96
02/10/2021	172,98	254,00	64,59
* 03/10/2021	184,56	254,00	64,28

RESTRICÇÕES	
* Vazão defluente máxima de 1.600 m ³ /s em Boa Esperança.	
* Vazão máxima de 2.400 m ³ /s em Floriano.	
* Vazão máxima de 3.000 m ³ /s em Teresina.	
* Vazão defluente mínima de 240m ³ /s em Boa Esperança.	

São Félix das Balsas Rio das Balsas		
Data	Nível (cm)	Vazão (m ³ /s)
30/09/2021	106.00	80.77
01/10/2021	106.00	80.77
02/10/2021	107.00	81.74
03/10/2021	110.00	84.68
04/10/2021	115.00	89.63

Sítio do Velho - 34070000 R. Parnaíba		
Data	Nível (cm)	Vazão (m ³ /s)
30/09/2021	189.00	110.32
01/10/2021	190.00	111.81
02/10/2021	190.00	111.81
03/10/2021	190.00	111.81
04/10/2021	190.00	111.81



Faz. Cantinho II Rio Poti		
Data	Nível (cm)	Vazão (m ³ /s)
30/09/2021	101.00	1.54
01/10/2021	113.00	2.98
02/10/2021	112.00	2.83
03/10/2021	105.00	1.93
04/10/2021	140.00	8.99

Francisco Ayres - 34600000 R. Canindé		
Data	Nível (cm)	Vazão (m ³ /s)
01/10/2021	16.00	0.00
02/10/2021	15.00	0.00
03/10/2021	16.00	0.00
04/10/2021	33.00	0.04

*leituras às 7h15min.

Crístino Castroll 34251000 Rio Gurguéia		
Data	Nível (cm)	Vazão (m ³ /s)
01/10/2021	113.00	1.65
02/10/2021	113.00	1.65
03/10/2021	113.00	1.65
04/10/2021	113.00	1.65






Leituras às 7horas exceto se houver indicação de outro horário. Dados brutos: sujeitos a consistência.

Fontes dos dados:



AGÊNCIA NACIONAL DE ÁGUAS
E SANEAMENTO BÁSICO

Legenda

-  UHE Boa Esperança
-  Município de Teresina
-  Estações Fluviométricas
-  Hidrografia
-  Bacia do Parnaíba

Abaixo da cota com permanência de 95%