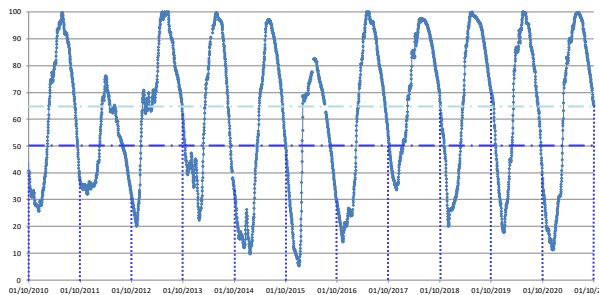


Percentual do volume útil



TERESINA - CHESF - 34690000 Resp/operação: ANA/CPRM R. Parnaíba		
Data	Nível (cm)	Vazão (m ³ /s)
27/09/2021	176.00	236.97
28/09/2021	177.00	239.26
29/09/2021	176.00	236.97
30/09/2021	176.00	236.97
01/10/2021	176.00	236.97

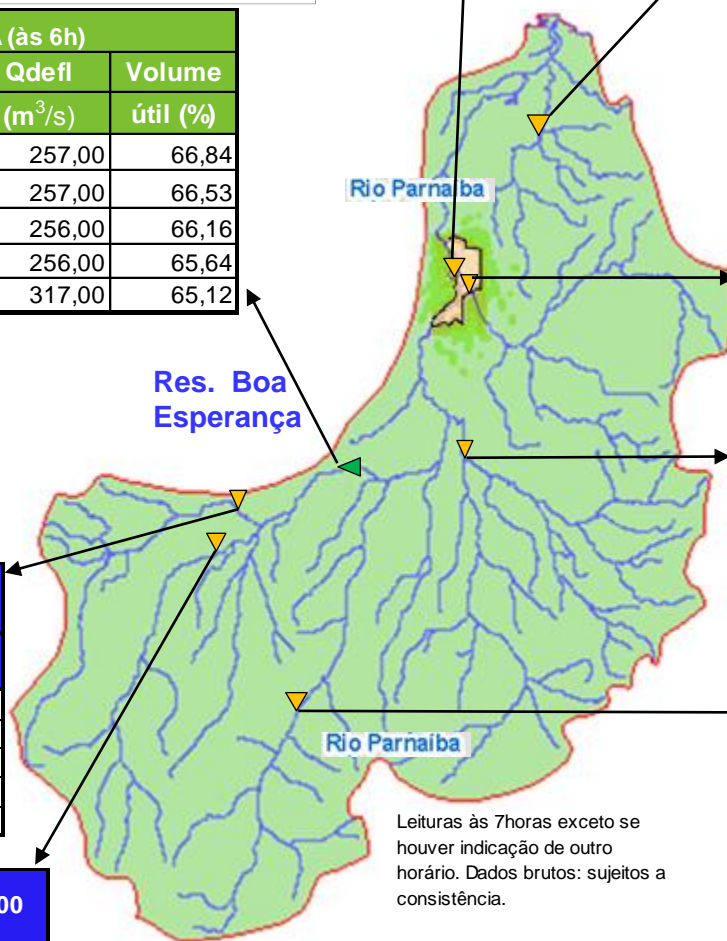
Tinguis - 34980000 R. Piauí		
Data	Nível (cm)	Vazão (m ³ /s)
27/09/2021	162.00	0.00
28/09/2021	161.00	0.00
29/09/2021	161.00	0.00
30/09/2021	161.00	0.00
01/10/2021	159.00	0.00

BOA ESPERANÇA (às 6h)			
DATA	Qafllu	Qdefl	Volume útil (%)
	(m ³ /s)	(m ³ /s)	
26/09/2021	175,98	257,00	66,84
27/09/2021	187,56	257,00	66,53
28/09/2021	174,98	256,00	66,16
29/09/2021	140,26	256,00	65,64
* 30/09/2021	201,26	317,00	65,12

RESTRICÇÕES	
* Vazão defluente máxima de 1.600 m ³ /s em Boa Esperança.	
* Vazão máxima de 2.400 m ³ /s em Floriano.	
* Vazão máxima de 3.000 m ³ /s em Teresina.	
* Vazão defluente mínima de 240m ³ /s em Boa Esperança.	

São Félix das Balsas Rio das Balsas		
Data	Nível (cm)	Vazão (m ³ /s)
27/09/2021	104.00	78.83
28/09/2021	105.00	79.80
29/09/2021	105.00	79.80
30/09/2021	106.00	80.77
01/10/2021	106.00	80.77

Sítio do Velho - 34070000 R. Parnaíba		
Data	Nível (cm)	Vazão (m ³ /s)
27/09/2021	191.00	113.30
28/09/2021	191.00	113.30
29/09/2021	190.00	111.81
30/09/2021	189.00	110.32
01/10/2021	190.00	111.81



Faz. Cantinho II Rio Poti		
Data	Nível (cm)	Vazão (m ³ /s)
27/09/2021	100.00	1.45
28/09/2021	101.00	1.54
29/09/2021	98.00	1.27
30/09/2021	101.00	1.54
01/10/2021	113.00	2.98

Francisco Ayres - 34600000 R. Canindé		
Data	Nível (cm)	Vazão (m ³ /s)
28/09/2021	14.00	0.00
29/09/2021	16.00	0.00
30/09/2021	15.00	0.00
01/10/2021	16.00	0.00

*leituras às 7h15min.

Cristino Castroll 34251000 Rio Gurguéia		
Data	Nível (cm)	Vazão (m ³ /s)
28/09/2021	115.00	1.73
29/09/2021	114.00	1.69
30/09/2021	113.00	1.65
01/10/2021	113.00	1.65






Leituras às 7horas exceto se houver indicação de outro horário. Dados brutos: sujeitos a consistência.

Fontes dos dados:



AGÊNCIA NACIONAL DE ÁGUAS
E SANEAMENTO BÁSICO

Legenda

-  UHE Boa Esperança
-  Município de Teresina
-  Estações Fluviométricas
-  Hidrografia
-  Bacia do Parnaíba

Abaixo da cota com permanência de 95%