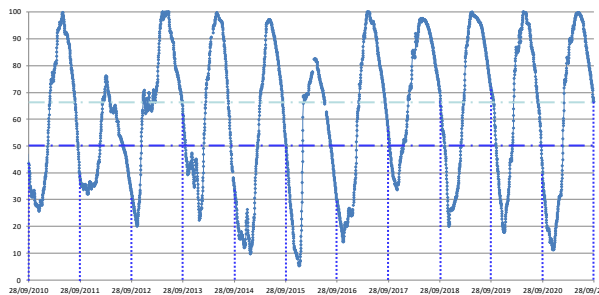


Percentual do volume útil



| TERESINA - CHESF - 34690000 Resp/operação: ANA/CPRM R. Parnaíba | | |
|--|------------|---------------------------|
| Data | Nível (cm) | Vazão (m ³ /s) |
| 24/09/2021 | 231.00 | 381.36 |
| 25/09/2021 | 228.00 | 372.54 |
| 26/09/2021 | 186.00 | 260.50 |
| 27/09/2021 | 176.00 | 236.97 |
| 28/09/2021 | 177.00 | 239.26 |

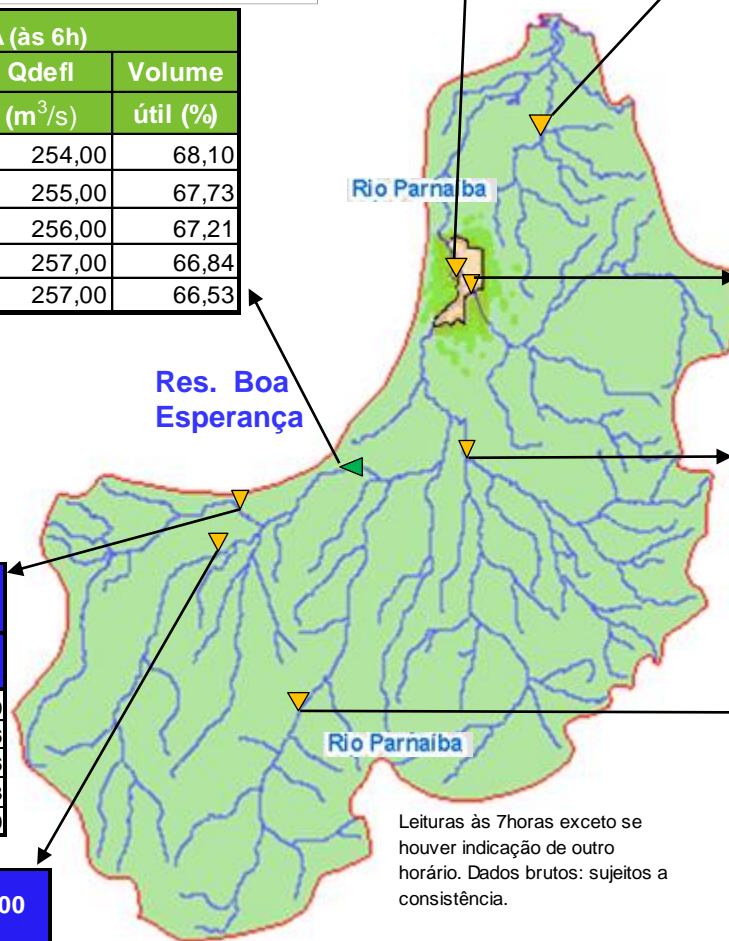
| Tinguis - 34980000 R. Piauí | | |
|--------------------------------|------------|---------------------------|
| Data | Nível (cm) | Vazão (m ³ /s) |
| 24/09/2021 | 167.00 | 0.00 |
| 25/09/2021 | 166.00 | 0.00 |
| 26/09/2021 | 164.00 | 0.00 |
| 27/09/2021 | 162.00 | 0.00 |
| 28/09/2021 | 161.00 | 0.00 |

| BOA ESPERANÇA (às 6h) | | | |
|-----------------------|---------------------|---------------------|-----------------|
| DATA | Qafiu | Qdefl | Volume útil (%) |
| | (m ³ /s) | (m ³ /s) | |
| 23/09/2021 | 184,56 | 254,00 | 68,10 |
| 24/09/2021 | 173,98 | 255,00 | 67,73 |
| 25/09/2021 | 140,26 | 256,00 | 67,21 |
| 26/09/2021 | 175,98 | 257,00 | 66,84 |
| * 27/09/2021 | 187,56 | 257,00 | 66,53 |

| RESTRICÇÕES | |
|---|--|
| * Vazão defluente máxima de 1.600 m ³ /s em Boa Esperança. | |
| * Vazão máxima de 2.400 m ³ /s em Floriano. | |
| * Vazão máxima de 3.000 m ³ /s em Teresina. | |
| * Vazão defluente mínima de 240m ³ /s em Boa Esperança. | |

| São Félix das Balsas Rio das Balsas | | |
|--|------------|---------------------------|
| Data | Nível (cm) | Vazão (m ³ /s) |
| 24/09/2021 | 102.00 | 76.90 |
| 25/09/2021 | 103.00 | 77.86 |
| 26/09/2021 | 103.00 | 77.86 |
| 27/09/2021 | 104.00 | 78.83 |
| 28/09/2021 | 105.00 | 79.80 |

| Sítio do Velho - 34070000 R. Parnaíba | | |
|--|------------|---------------------------|
| Data | Nível (cm) | Vazão (m ³ /s) |
| 24/09/2021 | 188.00 | 108.83 |
| 25/09/2021 | s/inf. | s/inf. |
| 26/09/2021 | 189.00 | 110.32 |
| 27/09/2021 | 191.00 | 113.30 |
| 28/09/2021 | 191.00 | 113.30 |



| Faz. Cantinho II Rio Poti | | |
|------------------------------|------------|---------------------------|
| Data | Nível (cm) | Vazão (m ³ /s) |
| 24/09/2021 | 97.00 | 1.18 |
| 25/09/2021 | 101.00 | 1.54 |
| 26/09/2021 | 101.00 | 1.54 |
| 27/09/2021 | 100.00 | 1.45 |
| 28/09/2021 | 101.00 | 1.54 |

| Francisco Ayres - 34600000 R. Canindé | | |
|--|------------|---------------------------|
| Data | Nível (cm) | Vazão (m ³ /s) |
| 25/09/2021 | 14.00 | 0.00 |
| 26/09/2021 | 15.00 | 0.00 |
| 27/09/2021 | 16.00 | 0.00 |
| 28/09/2021 | 14.00 | 0.00 |

*leituras às 7h15min.

| Cristino Castroll 34251000 Rio Gurguéia | | |
|--|------------|---------------------------|
| Data | Nível (cm) | Vazão (m ³ /s) |
| 25/09/2021 | 115.00 | 1.73 |
| 26/09/2021 | 115.00 | 1.73 |
| 27/09/2021 | 115.00 | 1.73 |
| 28/09/2021 | 115.00 | 1.73 |






Leituras às 7horas exceto se houver indicação de outro horário. Dados brutos: sujeitos a consistência.

Fontes dos dados:



AGÊNCIA NACIONAL DE ÁGUAS
E SANEAMENTO BÁSICO

Legenda

-  UHE Boa Esperança
-  Município de Teresina
-  Estações Fluviométricas
-  Hidrografia
-  Bacia do Parnaíba

Abaixo da cota com permanência de 95%