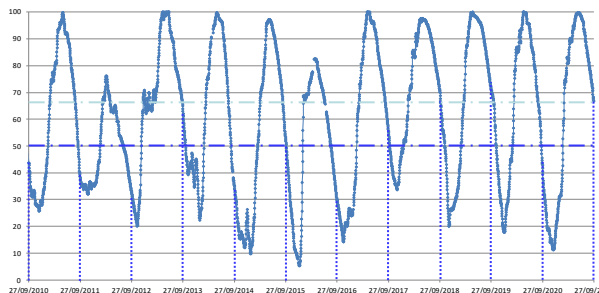


Percentual do volume útil



TERESINA - CHESF - 34690000 Resp/operação: ANA/CPRM R. Parnaíba		
Data	Nível (cm)	Vazão (m ³ /s)
23/09/2021	175.00	234.68
24/09/2021	231.00	381.36
25/09/2021	228.00	372.54
26/09/2021	186.00	260.50
27/09/2021	176.00	236.97

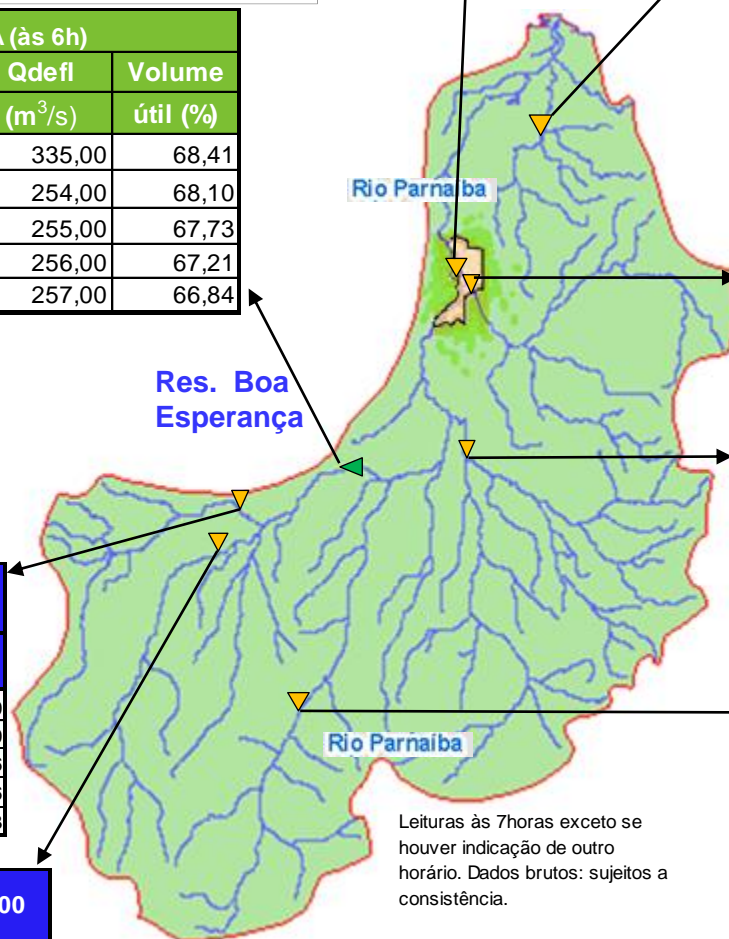
Tinguis - 34980000 R. Piauí		
Data	Nível (cm)	Vazão (m ³ /s)
23/09/2021	168.00	0.00
24/09/2021	167.00	0.00
25/09/2021	166.00	0.00
26/09/2021	164.00	0.00
27/09/2021	162.00	0.00

BOA ESPERANÇA (às 6h)			
DATA	Qafllu	Qdefl	Volume útil (%)
	(m ³ /s)	(m ³ /s)	
22/09/2021	138,24	335,00	68,41
23/09/2021	184,56	254,00	68,10
24/09/2021	173,98	255,00	67,73
25/09/2021	140,26	256,00	67,21
* 26/09/2021	175,98	257,00	66,84

RESTRICÇÕES	
* Vazão defluente máxima de 1.600 m ³ /s em Boa Esperança.	
* Vazão máxima de 2.400 m ³ /s em Floriano.	
* Vazão máxima de 3.000 m ³ /s em Teresina.	
* Vazão defluente mínima de 240m ³ /s em Boa Esperança.	

São Félix das Balsas Rio das Balsas		
Data	Nível (cm)	Vazão (m ³ /s)
23/09/2021	102.00	76.90
24/09/2021	102.00	76.90
25/09/2021	103.00	77.86
26/09/2021	103.00	77.86
27/09/2021	104.00	78.83

Sítio do Velho - 34070000 R. Parnaíba		
Data	Nível (cm)	Vazão (m ³ /s)
23/09/2021	187.00	107.35
24/09/2021	188.00	108.83
25/09/2021	s/inf.	s/inf.
26/09/2021	189.00	110.32
27/09/2021	191.00	113.30



Faz. Cantinho II Rio Poti		
Data	Nível (cm)	Vazão (m ³ /s)
23/09/2021	96.00	1.10
24/09/2021	97.00	1.18
25/09/2021	101.00	1.54
26/09/2021	101.00	1.54
27/09/2021	100.00	1.45

Francisco Ayres - 34600000 R. Canindé		
Data	Nível (cm)	Vazão (m ³ /s)
24/09/2021	25.00	0.00
25/09/2021	14.00	0.00
26/09/2021	15.00	0.00
27/09/2021	16.00	0.00

*leituras às 7h15min.

Cristino Castroll 34251000 Rio Gurguéia		
Data	Nível (cm)	Vazão (m ³ /s)
24/09/2021	115.00	1.73
25/09/2021	115.00	1.73
26/09/2021	115.00	1.73
27/09/2021	115.00	1.73






Leituras às 7horas exceto se houver indicação de outro horário. Dados brutos: sujeitos a consistência.

Fontes dos dados:



AGÊNCIA NACIONAL DE ÁGUAS
E SANEAMENTO BÁSICO

Legenda

-  UHE Boa Esperança
-  Município de Teresina
-  Estações Fluviométricas
-  Hidrografia
-  Bacia do Parnaíba

Abaixo da cota com permanência de 95%